



Memoria Cartoteca

2014



Departamento de Geografía, Urbanismo y
Ordenación del Territorio

ÍNDICE

1. LOS FONDOS	Págs. 2-5
Tipos de fondos	
Herramientas de difusión	
2. CATALOGACIÓN DE LOS DOCUMENTOS	Págs. 6-7
3. PERSONAL Y EQUIPAMIENTO	Pág. 8
Personal	
Equipamiento	
4. SERVICIOS A LOS USUARIOS	Págs. 9-10
Información cartográfica y bibliográfica	
Consulta y reproducción de fondos	
Préstamo	
5. ACTIVIDADES DE DIFUSIÓN	Págs. 11-12
Visitas y presentaciones	
Aula PDI	
Página web y Facebook	
6. OTRAS ACTIVIDADES DE LA CARTOTECA	Págs. 13-14
VI Encuentro IBERCARTO	
Publicaciones	

1. LOS FONDOS

TIPOS DE FONDOS

La Cartoteca del Departamento de Geografía, Urbanismo y Ordenación del Territorio de la Universidad de Cantabria es un **centro de documentación especializado** en la adquisición, conservación, tratamiento y difusión de los **materiales cartográficos**, concebido como un servicio de apoyo en las actividades de docencia, aprendizaje e investigación, fundamentalmente para el propio Departamento, pero también para el resto de la Universidad de Cantabria y, en general, para toda la sociedad.

Sus fondos están compuestos por una amplia colección de cartografía, general y temática, a diferentes escalas y sobre diversos soportes y formatos, tanto actual como histórica que, desde un punto de vista geográfico, alcanzan la mayor exhaustividad en la representación de Cantabria, aunque comprenden documentos del resto de España y de otros lugares del mundo. Asimismo, la Cartoteca cuenta además con una **biblioteca de apoyo** que incluye monografías, obras de referencia, tesis, etc.

En definitiva, las **principales tipologías documentales** disponibles son las siguientes

- ✓ mapas y planos
- ✓ cartas náuticas
- ✓ imágenes aéreas: fotografía aérea, ortofotos e imágenes de satélite
- ✓ documentos urbanísticos: planes generales, planes parciales, planes especiales, normas subsidiarias...
- ✓ atlas
- ✓ monografías
- ✓ obras de referencia: diccionarios, guías, anuarios, estadísticas...
- ✓ tesis, tesinas y trabajos de investigación
- ✓ documentos en soporte multimedia

HERRAMIENTAS DE DIFUSIÓN

Boletines de Novedades

Con el conjunto de nuevos materiales que se incorporan a la Cartoteca se elabora trimestralmente un **Boletín de Novedades**, que se publica en la página web y en el Facebook del Departamento:

<http://www.unican.es/Departamentos/geourb/cartoteca/Boletines-nuevas-incorporaciones-fondos.htm>



Inventario

Todas estas referencias, componen el **Inventario General de la Cartoteca**, actualizado con fecha 31 de diciembre de 2014 y que se puede consultar en la página web del Servicio:

<http://www.unican.es/Departamentos/geourb/cartoteca/INVENTARIO+CARTOTECA.htm>

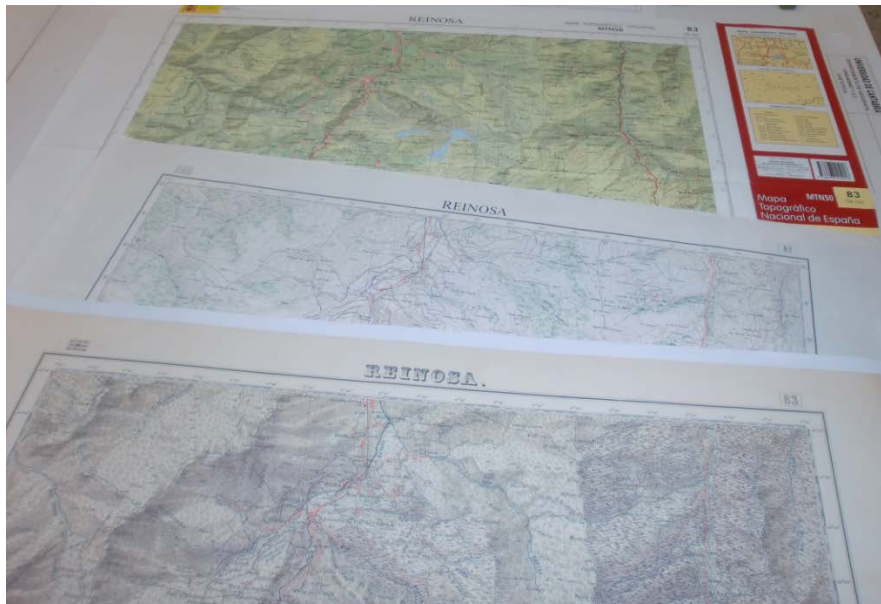
La estructura y descripción del Inventario reflejan la organización real del servicio y permiten que el usuario tenga una visión de conjunto que puede utilizar como herramienta de información. Se cumple así el doble objetivo que combina la Cartoteca: la **labor didáctica** y la **asesoría técnica** en temas cartográficos.



2. CATALOGACIÓN DE LOS DOCUMENTOS

Los documentos de la Cartoteca están siendo incorporados progresivamente al **catálogo general de la Biblioteca de la Universidad de Cantabria**.

A fecha 31 de diciembre de 2014 el Catálogo de la BUC supera los 4.400 **documentos** correspondientes a la Cartoteca, entre los que ya se pueden consultar las grandes series topográficas (mapas a escala 1:50.000, 25.000, 200.000) y temáticas (mapas geológicos, geotécnicos, rocas industriales, cultivos y aprovechamientos, clases agrológicas, forestales) en lo que se refiere a la representación del norte de España (hasta la hoja 200).



Asimismo se han catalogado ya las monografías, guías y catálogos que conforman la Biblioteca, así como diferentes mapas sueltos de Cantabria y del resto de España y parcialmente, los fondos de fotografía aérea.

Estos documentos se pueden consultar vía web desde la página del catálogo de la BUC, al que se ha habilitado además un acceso desde el epígrafe de la Cartoteca existente en la página web del Departamento, para poder acceder a las fichas catalográficas completas de cada documento y conocer su disponibilidad para consulta o préstamo.

Biblioteca: Biblioteca Universidad de Cantabria

Sucursal: División Caminos

Localización: Cartoteca, Dpto de Geografía

Localización: Cartoteca, Dpto de Geografía			
Signatura	Volumen	Tipo de ejemplar	Disponibilidad

3. PERSONAL Y EQUIPAMIENTO

PERSONAL

La Cartoteca del Departamento de Geografía, Urbanismo y Ordenación del Territorio de la Universidad de Cantabria dispone de un **delineante proyectista** y una **documentalista** que comparten las tareas de atención básica al público, además de ocuparse específicamente de sus respectivas áreas de trabajo.

EQUIPAMIENTO

- ✚ Depósito:
maperos verticales y horizontales, armarios y estanterías
- ✚ Zona de consulta interna:
8 puestos de trabajo
- ✚ Zona de consulta en la sala externa compartida:
20 puestos de trabajo
- ✚ Mesas de dibujo
- ✚ Mesas de luz
- ✚ Estereoscopios
- ✚ Curvímetros
- ✚ Cortadora de planos
- ✚ Dos ordenadores con conexión a Internet
- ✚ Dos escáneres
- ✚ Plotter



4. SERVICIOS A LOS USUARIOS

INFORMACIÓN CARTOGRÁFICA Y BIBLIOGRÁFICA

La Cartoteca proporciona a sus usuarios, presenciales y virtuales, información sobre:

- sus propios fondos y servicios
- otras cartotecas y servicios cartográficos
- búsquedas bibliográficas sobre temas relacionados con la Cartografía y la Geografía
- asesoría sobre documentación cartográfica en general

CONSULTA Y REPRODUCCIÓN DE FONDOS

A todas las personas que se ponen en contacto con la Cartoteca se les abre la correspondiente ficha de usuario que además de sus datos personales, contiene información referente al motivo de su consulta; todas estas fichas han generado un registro histórico de usuarios que permite elaborar controles estadísticos y diseñar las futuras líneas de actuación.

En este sentido, se viene observando que los usuarios están más preparados cuando entran en contacto con nuestro Servicio, en cuanto a que conocen nuestros fondos y servicios por haber consultado el epígrafe que posee la Cartoteca dentro de la **página web** del Departamento:

<http://www.unican.es/Departamentos/geourb/cartoteca/>

Los usuarios de la Cartoteca del DGUOT de la UC pueden solicitar, cumplimentando el correspondiente impreso y con la antelación suficiente, la reproducción de determinados fondos.

Es necesario consultar cada caso con el personal de la Cartoteca, ya que no todo el material se puede reproducir. Las reproducciones de los fondos podrán realizarse mediante fotocopias, impresión o grabaciones en dispositivos electrónicos, siempre de acuerdo con la **normativa legal vigente en relación a la Propiedad Intelectual**.

PRÉSTAMO

Durante el primer semestre de 2014 la Cartoteca y la BUC trabajaron de manera conjunta en el diseño y puesta en marcha del servicio de préstamo de documentos en la Cartoteca, aprobado por el Consejo de Departamento en septiembre de 2013.

En de octubre de 2014, coincidiendo con el inicio del nuevo curso académico, se procedió a la activación vía web del servicio bajo las siguientes condiciones generales:

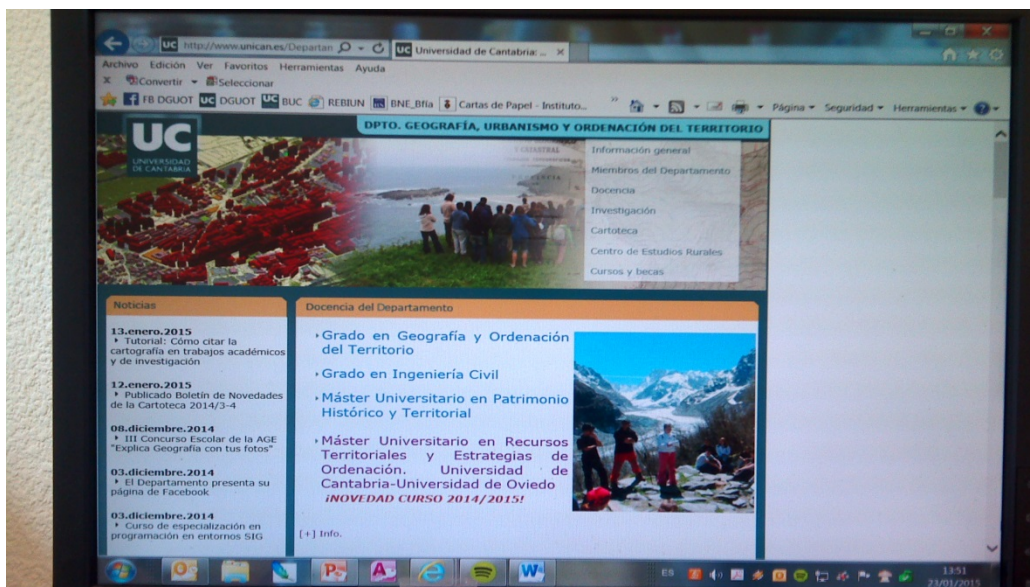
CONSULTA Y PRÉSTAMO		
Documentos	Colecciones	Consultas y préstamos
<ul style="list-style-type: none"> - Series mapas topográficos - Series de mapas temáticos - Monografías 	Básica prestable (BP)	Préstamo a domicilio (7 días)
Resto materiales impresos	Obras no prestables (ONP)	Consulta en sala
Cartografía digital	Cartoteca digital	Consulta en sala Reproducción restringida (previa autorización)

5. ACTIVIDADES DE DIFUSIÓN

PRESENTACIÓN PARA ALUMNOS 1º GRADO DE GEOGRAFÍA Y DE HISTORIA EN LA FACULTAD DE FILOSOFÍA Y LETRAS

El 24 de septiembre de 2014 tuvo lugar en la Facultad de Filosofía y Letras una presentación de los Servicios Generales de la Universidad de Cantabria destinada a su conocimiento y difusión entre los alumnos que acceden al primer curso de los Grados de Geografía y de Historia.

La Cartoteca ha consolidado su presencia en esta actividad, en la que participa junto a los Servicios de Idiomas, Orientación y Deportes y la Biblioteca Universitaria, realizando una presentación informativa sobre sus fondos, servicios y actividades.



VISITA DE LOS ALUMNOS DE 1º GEOGRAFIA

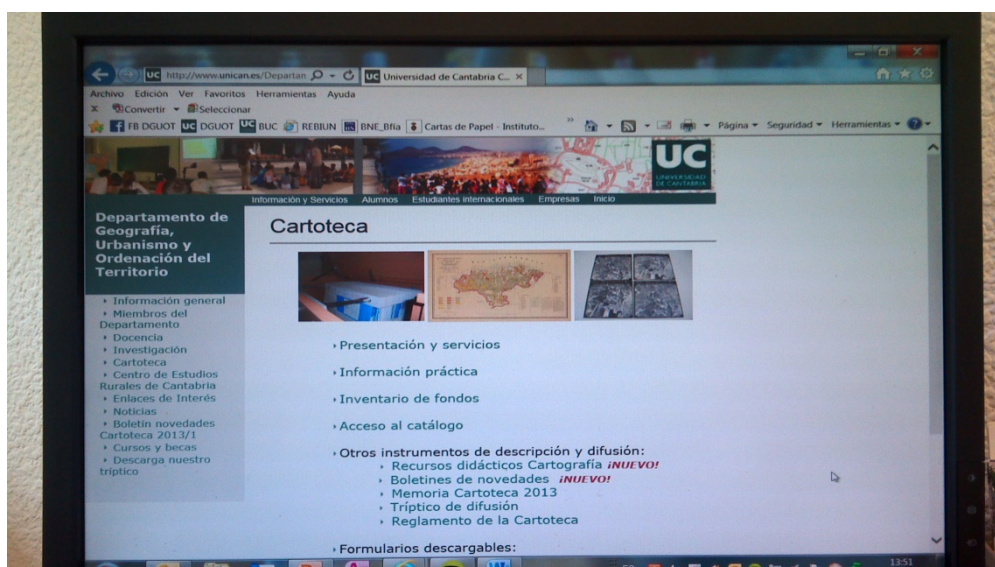
La Dirección del Departamento conjuntamente con el Decanato de la Facultad de Facultad de Filosofía y Letras organizó el 6 de noviembre una visita al Departamento, para acercar a los alumnos que comienzan el Grado de Geografía a sus miembros e instalaciones. Durante la misma, los alumnos recibieron una breve sesión informativa sobre los fondos y servicios que presta la Cartoteca.

AULA PDI

Una actividad que intenta potenciar, en estrecho contacto con los docentes, el uso y difusión de la documentación cartográfica, tanto preparando materiales para sus clases y trabajos de campo, como mediante sesiones específicas desarrolladas en las propias instalaciones de la Cartoteca.

PÁGINA WEB Y FACEBOOK

Todos los instrumentos de descripción y difusión (boletines, memoria, inventario, tríptico...), así como las diferentes actividades en las que la Cartoteca participa son recogidas en la página web y desde finales de 2014, también en el Facebook del Departamento.



8. OTRAS ACTIVIDADES DE LA CARTOTECA

PARTICIPACIÓN EN EL VI ENCUENTRO IBERCARTO

El Instituto Geográfico Nacional fue la institución organizadora del VI Encuentro del Grupo de Trabajo de Cartotecas Hispano-Lusas (IBERCARTO) que tuvo lugar en su sede central de Madrid los días 23 y 24 de octubre de 2014 bajo el título *"IBERCARTO 2004-2014: un decenio de trabajo en la conservación y difusión de la cartografía"*.

Los trabajos presentados al congreso se han publicado en los siguientes medios:

❖ **Comunicaciones:**

Revista Catalana de Geografía, vol. XIX, nº XIX, nº 50, diciembre 2014:

<http://www.rcg.cat/>

❖ **Presentaciones:**

Página web del propio Congreso, alojada en el portal del IGN:

<http://www.ibercarto.ign.es/home>



PUBLICACIONES

RUEDA MURRIA, J. y SANTAMARÍA GUTIÉRREZ, A. (2014): Pautas para la redacción de referencias bibliográficas y citas de recursos de información de documentos cartográficos en trabajos académicos y de investigación. *Revista Catalana de Geografia*, vol. XIX, nº 50 (Monogr. VI Encuentro Ibercarto). Acceso al texto completo:

<http://www.rcg.cat/articles.php?id=313>

RUEDA MURRIA, J. y SANTAMARÍA GUTIÉRREZ, A. (2014): Guía para la redacción de referencias bibliográficas de documentación cartográfica. Santander: Departamento de Geografía de la Universidad de Cantabria; Valencia: Biblioteca de la Universitat de València. Acceso al texto completo:

http://www.unican.es/NR/rdonlyres/08918220-CF5C-42C5-8226-EEB8A16E9103/105711/citas_mapas_sp.pdf

