

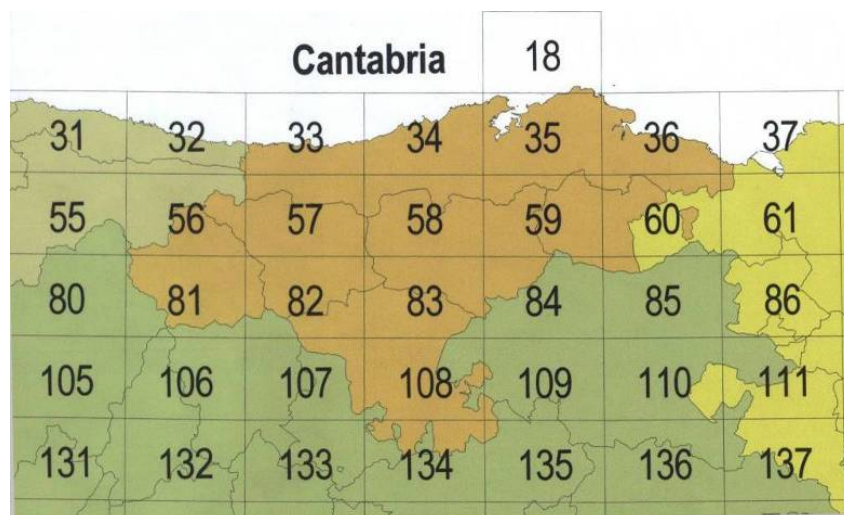
MAPAS Y PLANOS DE CANTABRIA

SERIES TOPOGRÁFICAS REGIONALES

CARTOGRAFÍA BÁSICA DE CANTABRIA ÍNDICE DE HOJAS

Serie E. 1:50.000

Serie E. 1:25.000



CARTOGRAFÍA BÁSICA DE CANTABRIA ÍNDICE DE HOJAS			
E. 1:50.000		E. 1:25.000	
18	CON LA 35	I	NO EXISTE
		II	NO EXISTE
		III	NO EXISTE
		IV	Cabo de Ajo
32	Llanes	I	Llanes
		II	NO EXISTE
		III	Porréa
		IV	Colombres
33	Comillas	I	NO EXISTE
		II	NO EXISTE
		III	San Vicente de la Barquera
		IV	Comillas
34	Torrelavega	I	Suances
		II	Muriedas
		III	Torrelavega
		IV	Renedo
35	Santander	I	Santander
		II	Noja
		III	El Astillero
		IV	Entrambasaguas
36	Castro Urdiales	I	Santoña
		II	NO EXISTE
		III	Laredo
		IV	Castro Urdiales
37	Guecho	I	NO EXISTE
		II	Armintza
		III	La Cuesta / Aldapa
		IV	Algorta
56	Carreña-Cabrales / Carreña	I	Carreña
		II	Panes
		III	Sotres
		IV	Tama

CARTOGRAFÍA BÁSICA DE CANTABRIA ÍNDICE DE HOJAS			
E. 1:50.000		E. 1:25.000	
57	Cabezón de la Sal	I	Puentenansa
		II	Cabezón de la Sal
		III	Cosío
		IV	Valle
58	Los Corrales de Buelna	I	Los Corrales de Buelna
		II	Puente Viesgo
		III	Arenas de Iguña
		IV	Santiurde de Toranzo
59	Villacarriedo / Selaya	I	Sarón
		II	Arredondo
		III	Selaya
		IV	Veguilla
60	Valmaseda	I	Ramales de la Victoria
		II	La Iglesia
		III	Concha
		IV	Balmaseda
61	Bilbao	I	Santurtzi
		II	Bilbao
		III	Mimetiz
		IV	Arizgoiti
81	Potes	I	Camaleño
		II	Potes
		III	Portilla de la Reina
		IV	Pesaguero
82	Tudanca	I	Tudanca
		II	Los Tojos
		III	Valdeprado
		IV	Espinilla
83	Reinosa	I	Molledo
		II	San Miguel de Luena
		III	Reinosa
		IV	La Costana

CARTOGRAFÍA BÁSICA DE CANTABRIA ÍNDICE DE HOJAS			
E. 1:50.000		E. 1:25.000	
84	Espinosa de los Monteros	I	Vega de Pas
		II	Bárceñas
		III	Pedrosa de Valdeporres
		IV	Espinosa de los Monteros
85	Villasana de Mena	I	Bercedo
		II	Villasana de Mena
		III	Villasante
		IV	Sopeñano
107	Barruelo de Santullán	I	San Salvador de Cantamuda
		II	Brañosera
		III	Cervera de Pisuerga
		IV	Barruelo de Santullán
108	Las Rozas / Matamorosa	I	Matamorosa
		II	Arija
		III	Mataporquera
		IV	Espinosa de Bricia
109	Villarcayo	I	Soncillo
		II	Villarcayo
		III	Manzanedo
		IV	Bisjueces
134	Polientes	I	Pomar de Valdivia
		II	Polientes
		III	Quintanas de Valdelucio
		IV	Basconcillos del Tozo
135	Sedano	I	Escalada
		II	Dobro
		III	Sedano
		IV	Padrones de Bureba

GOBIERNO REGIONAL DE CANTABRIA

GOBIERNO REGIONAL DE CANTABRIA
Base Cartográfica Regional

E. 1:5.000 (1968-1982)

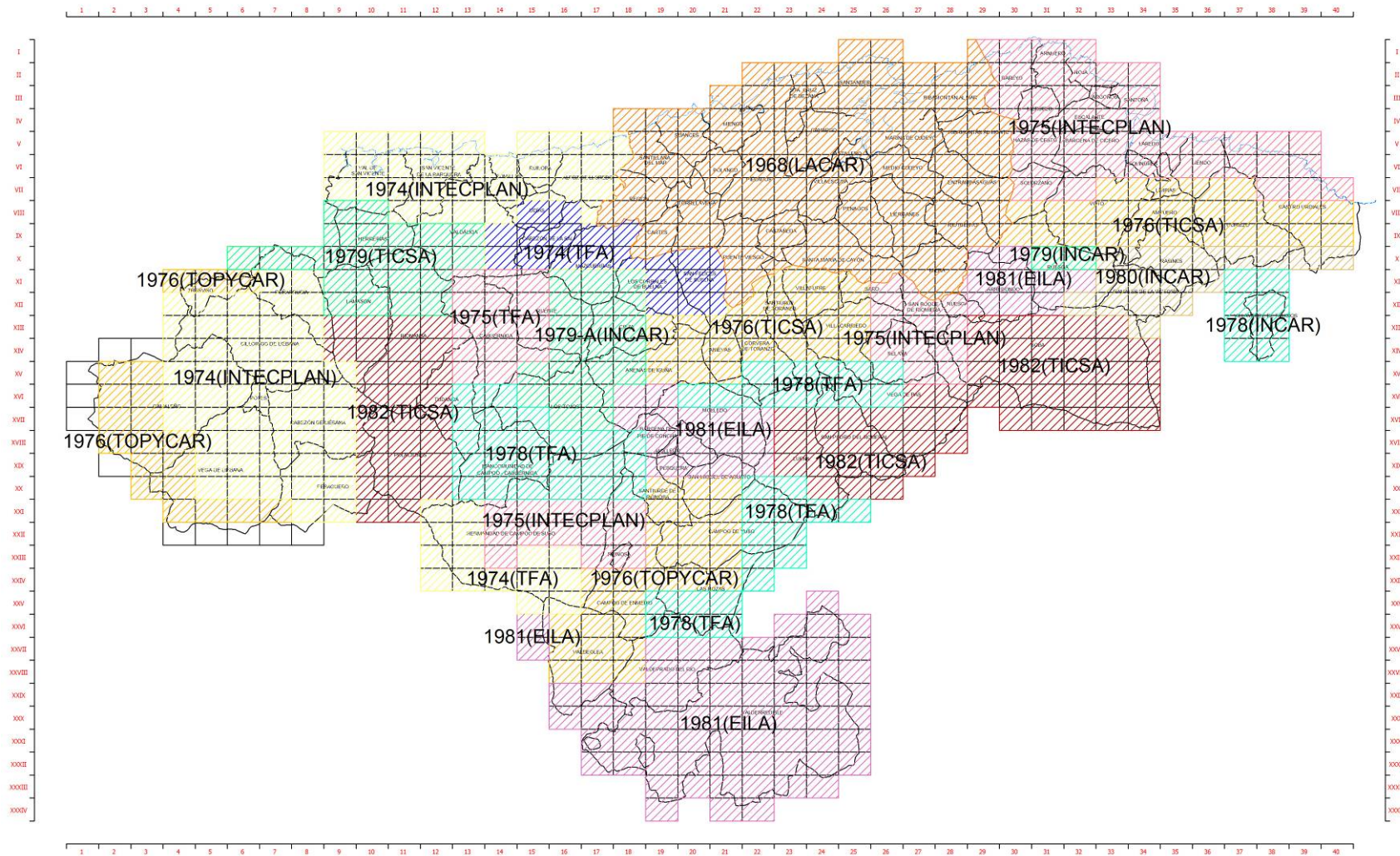
EXPLICACIÓN DE LOS CAMPOS DE LA TABLA

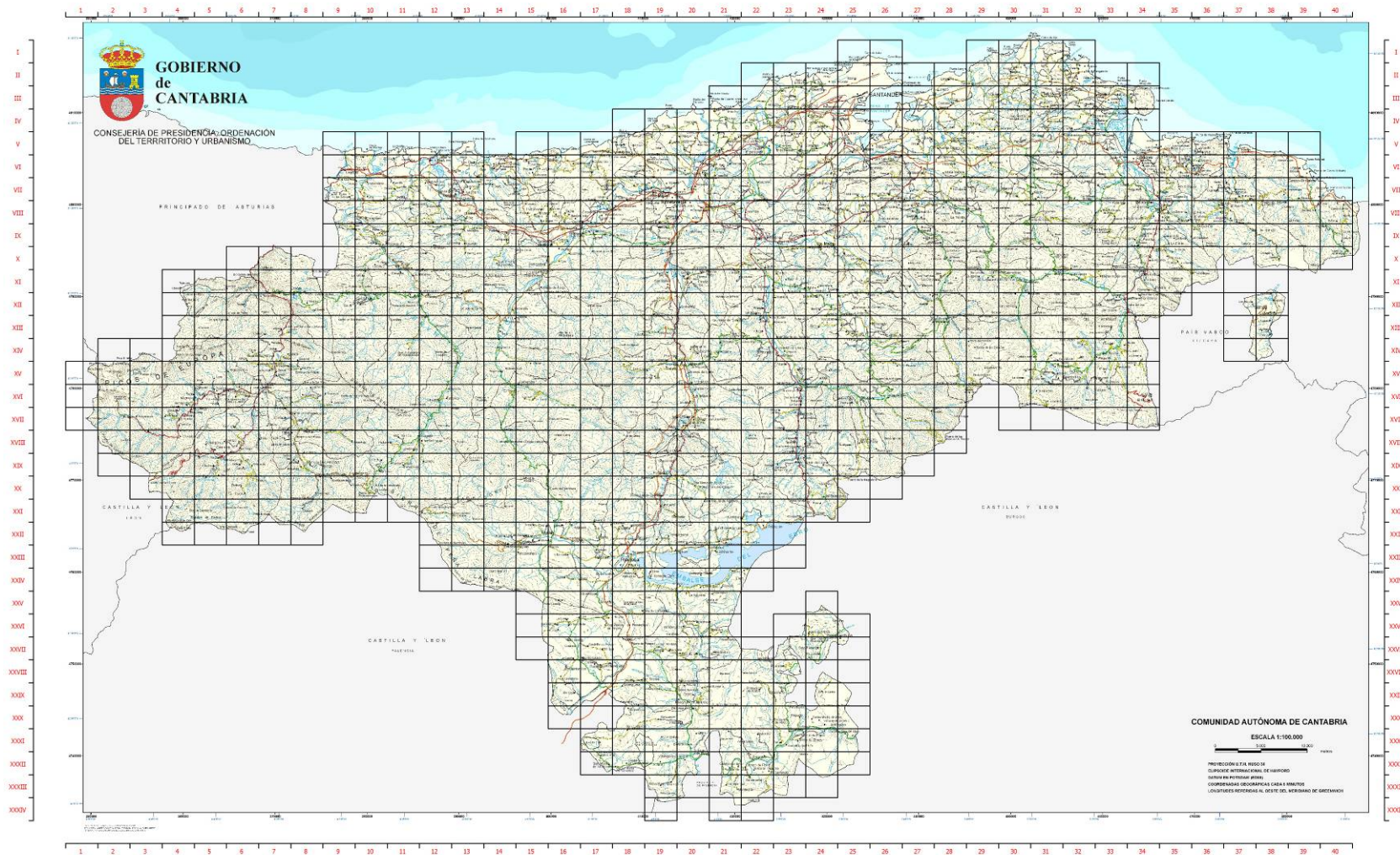
En la relación del fondo figura la información siguiente:

GOBIERNO REGIONAL DE CANTABRIA BASE CARTOGRÁFICA REGIONAL E. 1:5.000 (1968-1982)	
Hoja MTN 50	Número de hoja correspondiente al MTN a Escala 1:50.000
Hoja	Número de la hoja correspondiente a la serie
Nº Ej.	Número de ejemplares

Año	Vuelo
1968	LACAR
1974	INTECPLAN / TFA
1975	INTECPLAN / TFA
1976	TOPYCAR / TICSA
1978	TFA / INCAR
1979	TICSA / INCAR
1981	EILA
1982	TICSA

Localización del fondo:	MV-10 / MV-11
Para citar:	Gobierno Regional de Cantabria (1974): Mapa Topográfico de Cantabria [Documento cartográfico]. E. 1:5.000. Santander: Gobierno de Cantabria, Base Cartográfica Regional, hoja VIII-15.





**GOBIERNO REGIONAL DE CANTABRIA
BASE CARTOGRÁFICA REGIONAL
E. 1:5.000 (1968-1982)**

Hoja	Año	Vuelo	Nº Ejem.	Notas
I-25	1968	LACAR	1	
I-26	1968	LACAR	1	
I-27	NO EXISTE			
I-28	NO EXISTE			
I-29	1968 y 1975	LACAR / INTECPLAN	1	
I-30	1975	INTECPLAN	1	
I-31	1975	INTECPLAN	1	
I-32	1975	INTECPLAN	1	
II-22	1968	LACAR	2	
II-23	1968	LACAR	4	
II-24	1968	LACAR	3	
II-25	1968	LACAR	2	
II-26	1968	LACAR	2	
II-27	1968	LACAR	1	
II-28	1968	LACAR	2	
II-29	1968 y 1975	LACAR / INTECPLAN	2	
II-30	1975	INTECPLAN	1	
II-31	1975	INTECPLAN	1	
II-32	1975	INTECPLAN	1	
II-33	1975	INTECPLAN	1	
III-20	1968	LACAR	1	
III-21	1968	LACAR	1	
III-22	1968	LACAR	3	
III-23	1968	LACAR	4	
III-24	1968	LACAR	5	
III-25	1968	LACAR	4	
III-26	1968	LACAR	3	

GOBIERNO REGIONAL DE CANTABRIA
BASE CARTOGRÁFICA REGIONAL
 E. 1:5.000 (1968-1982)

Hoja	Año	Vuelo	Nº Ejem.	Notas
III-27	1968	LACAR	2	
III-28	1968	LACAR	2	
III-29	1968 y 1975	LACAR / INTECPLAN	2	
III-30	1975	INTECPLAN	1	
III-31	1975	INTECPLAN	1	
III-32	1975	INTECPLAN	1	
III-33	1975	INTECPLAN	1	
III-34	1975	INTECPLAN	1	
IV-18	1968	LACAR	--	
IV-19	1968	LACAR	1	
IV-20	1968	LACAR	3	
IV-21	1968	LACAR	2	
IV-22	1968	LACAR	2	
IV-23	1968	LACAR	4	
IV-24	1968	LACAR	5	
IV-25	1968	LACAR	2	
IV-26	1968	LACAR	2	
IV-27	1968	LACAR	2	
IV-28	1968	LACAR	2	
IV-29	1968 y 1975	LACAR / INTECPLAN	1	
IV-30	1968 y 1975	LACAR / INTECPLAN	1	
IV-31	1975	INTECPLAN	1	
IV-32	1975	INTECPLAN	1	
IV-33	1975	INTECPLAN	1	
IV-34	1975	INTECPLAN	1	
V-9	1974	INTECPLAN	1	
V-10	1974	INTECPLAN	1	
V-11	1974	INTECPLAN	2	

GOBIERNO REGIONAL DE CANTABRIA
BASE CARTOGRÁFICA REGIONAL
 E. 1:5.000 (1968-1982)

Hoja	Año	Vuelo	Nº Ejem.	Notas
V-12	1974	INTECPLAN	3	
V-13	1974	INTECPLAN	3	
V-14	NO EXISTE			
V-15	1974	INTECPLAN		
V-16	1974	INTECPLAN	1	
V-17	1974	INTECPLAN	1	
V-18	1968 y 1974	LACAR / INTECPLAN	1	
V-19	1968	LACAR	1	
V-20	1968	LACAR	3	
V-21	1968	LACAR	2	
V-22	1968	LACAR	2	
V-23	1968	LACAR	3	
V-24	1968	LACAR	4	
V-25	1968	LACAR	1	
V-26	1968	LACAR	1	
V-27	1968	LACAR	1	
V-28	1968	LACAR	1	
V-29	1968	LACAR	1	
V-30	1968 y 1975	LACAR / INTECPLAN	1	
V-31	1975	INTECPLAN	1	
V-32	1975	INTECPLAN	1	
V-33	1975	INTECPLAN	1	
V-34	1975	INTECPLAN	2	
V-35	1975	INTECPLAN	1	
V-36	1975	INTECPLAN	1	
V-37	1975	INTECPLAN	1	
V-38	1975	INTECPLAN	1	
VI-9	1974	INTECPLAN	1	

**GOBIERNO REGIONAL DE CANTABRIA
BASE CARTOGRÁFICA REGIONAL
E. 1:5.000 (1968-1982)**

Hoja	Año	Vuelo	Nº Ejem.	Notas
VI-10	1974	INTECPLAN	1	
VI-11	1974	INTECPLAN	2	
VI-12	1974	INTECPLAN	2	
VI-13	1974	INTECPLAN	1	
VI-14	1974	INTECPLAN	5	
VI-15	1974	INTECPLAN	2	
VI-16	1974	INTECPLAN	2	
VI-17	1974	INTECPLAN	2	
VI-18	1968 y 1974	LACAR / INTECPLAN	2	
VI-19	1968	LACAR	1	
VI-20	1968	LACAR	1	
VI-21	1968	LACAR	2	
VI-22	1968	LACAR	2	
VI-23	1968	LACAR	3	
VI-24	1968	LACAR	4	
VI-25	1968	LACAR	1	
VI-26	1968	LACAR	1	
VI-27	1968	LACAR	1	
VI-28	1968	LACAR	1	
VI-29	1968	LACAR	2	
VI-30	1968 y 1975	LACAER / INTECPLAN	1	
VI-31	1975	INTECPLAN	1	
VI-32	1975	INTECPLAN	1	
VI-33	1975	INTECPLAN	1	
VI-34	1975	INTECPLAN	1	
VI-35	1975	INTECPLAN	1	
VI-36	1975	INTECPLAN	1	
VI-37	1975	INTECPLAN	1	

**GOBIERNO REGIONAL DE CANTABRIA
BASE CARTOGRÁFICA REGIONAL
E. 1:5.000 (1968-1982)**

Hoja	Año	Vuelo	Nº Ejem.	Notas
VI-38	1975	INTECPLAN	2	
VI-39	1975	INTECPLAN	3	
VII-9	1974	INTECPLAN	1	
VII-10	1974	INTECPLAN	1	
VII-11	1974	INTECPLAN	2	
VII-12	1974	INTECPLAN	2	
VII-13	1974	INTECPLAN	2	
VII-14	1974	INTECPLAN	2	
VII-15	1974	INTECPLAN	1	
VII-16	1974	INTECPLAN	2	
VII-17	1974	INTECPLAN	1	
VII-18	1968 y 1974	LACAR / INTECPLAN	1	
VII-19	1968	LACAR	1	
VII-20	1968	LACAR	1	
VII-21	1968	LACAR	2	
VII-22	1968	LACAR	2	
VII-23	1968	LACAR	3	
VII-24	1968	LACAR	2	
VII-25	1968	LACAR	1	
VII-26	1968	LACAR	1	
VII-27	1968	LACAR	1	
VII-28	1968	LACAR	2	
VII-29	1968	LACAR	1	
VII-30	1968 y 1975	LACAR / INTECPLAN	1	
VII-31	1975	INTECPLAN	1	
VII-32	1975	INTECPLAN	1	
VII-33	1976	TICSA	1	
VII-34	1976	TICSA	2	

**GOBIERNO REGIONAL DE CANTABRIA
BASE CARTOGRÁFICA REGIONAL
E. 1:5.000 (1968-1982)**

Hoja	Año	Vuelo	Nº Ejem.	Notas
VII-35	1976	TICSA	1	
VII-36	1976	TICSA	1	
VII-37	1976	TICSA	1	
VII-38	1975	INTECPLAN	2	
VII-39	1975	INTECPLAN	2	
VII-40	1975	INTECPLAN	1	
VIII-9	1979	TICSA	1	
VIII-10	1979	TICSA	1	
VIII-11	1974	INTECPLAN	2	
VIII-12	1974	INTECPLAN	1	
VIII-13	1974	INTECPLAN	1	
VIII-14	1974	INTECPLAN	1	
VIII-15	1974	TFA	5	
VIII-16	1974	TFA	4	
VIII-17	1968 y 1974	LACAR / INTECPLAN	2	
VIII-18	1968 y 1974	LACAR / INTECPLAN	1	
VIII-19	1968	LACAR	1	
VIII-20	1968	LACAR	1	
VIII-21	1968	LACAR	1	
VIII-22	1968	LACAR	2	
VIII-23	1968	LACAR	3	
VIII-24	1968	LACAR	2	
VIII-25	1968	LACAR	1	
VIII-26	1968	LACAR	1	
VIII-27	1968	LACAR	2	
VIII-28	1968	LACAR	2	
VIII-29	1968	LACAR	1	
VIII-30	1968 y 1976	LACAR / TICSA	1	

**GOBIERNO REGIONAL DE CANTABRIA
BASE CARTOGRÁFICA REGIONAL
E. 1:5.000 (1968-1982)**

Hoja	Año	Vuelo	Nº Ejem.	Notas
VIII-31	1976	TICSA	1	
VIII-32	1976	TICSA	1	
VIII-33	1976	TICSA	1	
VIII-34	1976	TICSA	1	
VIII-35	1976	TICSA	1	
VIII-36	1976	TICSA	1	
VIII-37	1976	TICSA	1	
VIII-38	1976	TICSA	1	
VIII-39	1976	TICSA	1	
VIII-40	1976	TICSA	1	
IX-9	1979	TICSA	1	
IX-10	1979	TICSA	1	
IX-11	1979	TICSA	1	
IX-12	1979	TICSA	1	
IX-13	1979	TICSA	1	
IX-14	1974	TFA	2	
IX-15	1974	TFA	2	
IX-16	1974	TFA	2	
IX-17	1968 y 1974	LACAR / TFA	1	
IX-18	1968 y 1974	LACAR / TFA	1	
IX-19	1968	LACAR	1	
IX-20	1968	LACAR	1	
IX-21	1968	LACAR	1	
IX-22	1968	LACAR	1	
IX-23	1968	LACAR	1	
IX-24	1968	LACAR	1	
IX-25	1968	LACAR	1	
IX-26	1968	LACAR	1	

**GOBIERNO REGIONAL DE CANTABRIA
BASE CARTOGRÁFICA REGIONAL
E. 1:5.000 (1968-1982)**

Hoja	Año	Vuelo	Nº Ejem.	Notas
IX-27	1968	LACAR	1	
IX-28	1968	LACAR	1	
IX-29	1968	LACAR	1	
IX-30	1968 y 1976	LACAR / TICSA	1	
IX-31	1976	TICSA	1	
IX-32	1976	TICSA	1	
IX-33	1976	TICSA	1	
IX-34	1976	TICSA	1	
IX-35	1976	TICSA	1	
IX-36	1976	TICSA	1	
IX-37	1976	TICSA	1	
IX-38	1976	TICSA	1	
IX-39	1976	TICSA	1	
IX-40	1976	TICSA	1	
X-6	1979	TICSA	1	
X-7	1979	TICSA	1	
X-8	1979	TICSA	1	
X-9	1979	TICSA	1	
X-10	1979	TICSA	1	
X-11	1979	TICSA	1	
X-12	1979	TICSA	1	
X-13	1979	TICSA	1	
X-14	1974	TFA	2	
X-15	1974	TFA	2	
X-16	1974	TFA	1	
X-17	1974	TFA	1	
X-18	1968 y 1974	LACAR / TFA	2	
X-19	1968 y 1974	LACAR / TFA	2	

**GOBIERNO REGIONAL DE CANTABRIA
BASE CARTOGRÁFICA REGIONAL
E. 1:5.000 (1968-1982)**

Hoja	Año	Vuelo	Nº Ejem.	Notas
X-20	1968 y 1974	LACAR / TFA	4	
X-21	1968 y 1974	LACAR / TFA	1	
X-22	1968	LACAR	1	
X-23	1968 Y 1976	LACAR / TICSА	1	
X-24	1968 Y 1976	LACAR / TICSА	1	
X-25	1968	LACAR	1	
X-26	1968	LACAR	1	
X-27	1968	LACAR	1	
X-28	1968	LACAR	1	
X-29	1981	EILA	1	
X-30	1981	EILA	1	
X-31	1979	INCAR	1	
X-32	1979	INCAR	1	
X-33	1980	INCAR	1	
X-34	1980	INCAR	1	
X-35	1980	INCAR	1	
X-36	1980	INCAR	1	
X-37	1980	INCAR	1	
X-38	1980	INCAR	1	
X-39	1980	INCAR	1	
X-40	1980	INCAR	1	
XI-4	1976	TOPYCAR	1	
XI-5	1976	TOPYCAR	1	
XI-6	1976	TOPYCAR	1	
XI-7	1974	INTECPLAN	1	
XI-8	1974	INTECPLAN	2	
XI-9	1979	TICSА	1	
XI-10	1979	TICSА	1	

GOBIERNO REGIONAL DE CANTABRIA
BASE CARTOGRÁFICA REGIONAL
 E. 1:5.000 (1968-1982)

Hoja	Año	Vuelo	Nº Ejem.	Notas
XI-11	1979	TICSA	1	
XI-12	1979	TICSA	1	
XI-13	1975	TFA	2	
XI-14	1975	TFA	3	
XI-15	1975	TFA	1	
XI-16	1979	A - INCAR	1	
XI-17	1979	A - INCAR	1	
XI-18	1979	A - INCAR	1	
XI-19	1974	TFA	1	
XI-20	1974	TFA	1	
XI-21	1968 Y 1974	LACAR / TFA	1	
XI-22	1968 Y 1976	LACAR / TICSA	1	
XI-23	1976	TICSA	1	
XI-24	1968 Y 1976	LACAR / TICSA	1	
XI-25	1968 Y 1976	LACAR / TICSA		
XI-26	1968 Y 1975	LACAR / INTECPLAN	1	
XI-27	1968 Y 1975	LACAR / INTECPLAN	1	
XI-28	1968 Y 1975	LACAR / INTECPLAN	1	
XI-29	1981	EILA	1	
XI-30	1981	EILA	1	
XI-31	1981	EILA	1	
XI-32	1981	EILA	1	
XI-33	1980	INCAR	1	
XI-34	1980	INCAR	1	
XI-35	1980	INCAR	1	
XI-36	1980	INCAR	1	
XI-37	1978	INCAR	1	Unida a XII-37 (57/58)
XI-38	1978	INCAR	1	Unida a XII-38 (57/58)

**GOBIERNO REGIONAL DE CANTABRIA
BASE CARTOGRÁFICA REGIONAL
E. 1:5.000 (1968-1982)**

Hoja	Año	Vuelo	Nº Ejem.	Notas
XII-4	1974	INTECPLAN	1	
XII-5	1974	INTECPLAN	1	
XII-6	1974	INTECPLAN	1	
XII-7	1974	INTECPLAN	1	
XII-8	1974	INTECPLAN	2	
XII-9	1979	TICSA	1	
XII-10	1979	TICSA	1	
XII-11	1979	TICSA	1	
XII-12	1979	TICSA	1	
XII-13	1975	TFA	2	
XII-14	1975	TFA	1	
XII-15	1975	TFA	1	
XII-16	1979	A - INCAR	1	
XII-17	1979	A - INCAR	1	
XII-18	1979	A - INCAR	1	
XII-19	1974	TFA	1	
XII-20	1974	TFA	1	
XII-21	1968, 1974 Y 1976	LACAR / TFA / TICSA	1	
XII-22	1968 Y 1976	LACAR / TICSA	1	
XII-23	1976	TICSA	1	
XII-24	1976	TICSA	1	
XII-25	1976	TICSA	2	
XII-26	1975	INTECPLAN	2	
XII-27	1968 Y 1975	LACAR / INTECPLAN	1	
XII-28	1968 Y 1975	LACAR / INTECPLAN	1	
XII-29	1981	EILA	1	
XII-30	1981	EILA	2	
XII-31	1981	EILA	1	

**GOBIERNO REGIONAL DE CANTABRIA
BASE CARTOGRÁFICA REGIONAL
E. 1:5.000 (1968-1982)**

Hoja	Año	Vuelo	Nº Ejem.	Notas
XII-32	1980	INCAR	1	
XII-33	1980	INCAR	2	
XII-34	1980	INCAR	1	
XII-35	1980	INCAR	1	
XII-36	NO EXISTE			
XII-37	1978	INCAR	1	Unida a XI-37 (57/58)
XII-38	1978	INCAR	1	Unida a XI-38 (57/58)
XIII-4	1974	INTECPLAN	1	
XIII-5	1974	INTECPLAN	1	
XIII-6	1974	INTECPLAN	1	
XIII-7	1974	INTECPLAN	1	
XIII-8	1974	INTECPLAN	1	
XIII-9	1982	TICSA	1	
XIII-10	1982	TICSA	1	
XIII-11	1982	TICSA	1	
XIII-12	1982	TICSA	1	
XIII-13	1975	TFA	1	
XIII-14	1975	TFA	2	
XIII-15	1975	TFA	1	
XIII-16	1979	A - INCAR	1	
XIII-17	1979	A - INCAR	1	
XIII-18	1979	A - INCAR	1	
XIII-19	1976	TICSA	2	
XIII-20	1976	TICSA	2	
XIII-21	1976	TICSA	2	
XIII-22	1976	TICSA	2	
XIII-23	1976	TICSA	1	
XIII-24	1976	TICSA	1	

GOBIERNO REGIONAL DE CANTABRIA
BASE CARTOGRÁFICA REGIONAL
 E. 1:5.000 (1968-1982)

Hoja	Año	Vuelo	Nº Ejem.	Notas
XIII-25	1976	TICSA	1	
XIII-26	1975	INTECPLAN	1	
XIII-27	1975	INTECPLAN	1	
XIII-28	1975	INTECPLAN	1	
XIII-29	1982	TICSA	1	
XIII-30	1982	TICSA	1	
XIII-31	1982	TICSA	1	
XIII-32	1982	TICSA	1	
XIII-33	1982	TICSA	1	
XIII-34	1980	INCAR	1	
XIII-35	NO EXISTE			
XIII-36	NO EXISTE			
XIII-37	1978	INCAR	1	Unida XIII-37/38 (75)
XIII-38	1978	INCAR	1	Unida XIII-37/38 (75)
XIV-2	1974	INTECPLAN		
XIV-3	1974	INTECPLAN		
XIV-4	1974	INTECPLAN		
XIV-5	1974	INTECPLAN	1	
XIV-6	1974	INTECPLAN	1	
XIV-7	1974	INTECPLAN	1	
XIV-8	1974	INTECPLAN	1	
XIV-9	1982	TICSA	1	
XIV-10	1982	TICSA	1	
XIV-11	1982	TICSA	1	
XIV-12	1982	TICSA	1	
XIV-13	1975	TFA	1	
XIV-14	1975	TFA	1	
XIV-15	1975	TFA	1	

GOBIERNO REGIONAL DE CANTABRIA
BASE CARTOGRÁFICA REGIONAL
 E. 1:5.000 (1968-1982)

Hoja	Año	Vuelo	Nº Ejem.	Notas
XIV-16	1979	A - INCAR	1	
XIV-17	1979	A - INCAR	1	
XIV-18	1979	A - INCAR	1	
XIV-19	1976	TICSA	2	
XIV-20	1976	TICSA	2	
XIV-21	1976	TICSA	2	
XIV-22	1976	TICSA	2	
XIV-23	1976	TICSA	1	
XIV-24	1976	TICSA	1	
XIV-25	1976	TICSA	1	
XIV-26	1975	INTECPLAN	1	
XIV-27	1975	INTECPLAN	1	
XIV-28	1975	INTECPLAN	1	
XIV-29	1982	TICSA	1	
XIV-30	1982	TICSA	3	
XIV-31	1982	TICSA	2	
XIV-32	1982	TICSA	2	
XIV-33	1982	TICSA	2	
XIV-34	1982	TICSA	2	
XIV-35	NO EXISTE			
XIV-36	NO EXISTE			
XIV-37	1978	INCAR	1	Unida XIV-37/38 (92)
XIV-38	1978	INCAR	1	Unida XIV-37/38 (92)
XV-1				
XV-2	1976	TOPYCAR	2	
XV-3	1976	TOPYCAR	2	
XV-4	1974	INTECPLAN	2	
XV-5	1974	INTECPLAN	1	

**GOBIERNO REGIONAL DE CANTABRIA
BASE CARTOGRÁFICA REGIONAL
E. 1:5.000 (1968-1982)**

Hoja	Año	Vuelo	Nº Ejem.	Notas
XV-6	1974	INTECPLAN	1	
XV-7	1974	INTECPLAN	1	
XV-8	1974	INTECPLAN	2	
XV-9	1974	INTECPLAN	2	
XV-10	1982	TICSA	1	
XV-11	1982	TICSA	1	
XV-12	1982	TICSA	1	
XV-13	1975	TFA	1	
XV-14	1975	TFA	1	
XV-15	1979	A - INCAR	1	
XV-16	1979	A - INCAR	1	
XV-17	1979	A - INCAR	1	
XV-18	1979	A - INCAR	1	
XV-19	1976	TICSA	2	
XV-20	1976	TICSA	2	
XV-21	1976	TICSA	2	
XV-22	1978	TFA	1	
XV-23	1978	TFA	1	
XV-24	1978	TFA	1	
XV-25	1978	TFA	1	
XV-26	1978	TFA	1	
XV-27	1975	INTECPLAN	1	
XV-28	1975	INTECPLAN	1	
XV-29	1982	TICSA	1	
XV-30	1982	TICSA	2	
XV-31	1982	TICSA	2	
XV-32	1982	TICSA	2	
XV-33	1982	TICSA	2	

**GOBIERNO REGIONAL DE CANTABRIA
BASE CARTOGRÁFICA REGIONAL
E. 1:5.000 (1968-1982)**

Hoja	Año	Vuelo	Nº Ejem.	Notas
XV-34	1982	TICSA	2	
XVI-1			1	
XVI-2	1976	TOPYCAR	2	
XVI-3	1976	TOPYCAR	2	
XVI-4	1974	INTECPLAN	2	
XVI-5	1974	INTECPLAN	2	
XVI-6	1974	INTECPLAN	2	
XVI-7	1974	INTECPLAN	2	
XVI-8	1974	INTECPLAN	3	
XVI-9	1974	INTECPLAN	3	
XVI-10	1982	TICSA	3	
XVI-11	1982	TICSA	1	
XVI-12	1982	TICSA	1	
XVI-13	1978	TFA	2	
XVI-14	1978	TFA	1	
XVI-15	1979	A - INCAR	1	
XVI-16	1979	A - INCAR	1	
XVI-17	1979	A - INCAR	1	
XVI-18	1981	EILA	1	
XVI-19	1981	EILA	2	
XVI-20	1978	TFA	2	
XVI-21	1978	TFA	1	
XVI-22	1978	TFA	1	
XVI-23	1978	TFA	1	
XVI-24	1978	TFA	1	
XVI-25	1978	TFA	1	
XVI-26	1978	TFA	1	
XVI-27	1982	TICSA	1	

**GOBIERNO REGIONAL DE CANTABRIA
BASE CARTOGRÁFICA REGIONAL
E. 1:5.000 (1968-1982)**

Hoja	Año	Vuelo	Nº Ejem.	Notas
XVI-28	1982	TICSA	1	
XVI-29	1982	TICSA	1	
XVI-30	1982	TICSA	2	
XVI-31	1982	TICSA	2	
XVI-32	1982	TICSA	2	
XVI-33	1982	TICSA	2	
XVI-34	1982	TICSA	2	
XVII-1				
XVII-2	1976	TOPYCAR	1	
XVII-3	1976	TOPYCAR	1	
XVII-4	1974	INTECPLAN	1	
XVII-5	1974	INTECPLAN	1	
XVII-6	1974	INTECPLAN	1	
XVII-7	1974	INTECPLAN	1	
XVII-8	1974	INTECPLAN	1	
XVII-9	1974	INTECPLAN	3	
XVII-10	1982	TICSA	3	
XVII-11	1982	TICSA	3	
XVII-12	1982	TICSA	2	
XVII-13	1978	TFA	2	
XVII-14	1978	TFA	1	
XVII-15	1978	TFA	1	
XVII-16	1979	A - INCAR	1	
XVII-17	1979	A - INCAR	1	
XVII-18	1981	EILA	2	
XVII-19	1981	EILA	1	
XVII-20	1981	EILA	1	
XVII-21	1981	EILA	1	

GOBIERNO REGIONAL DE CANTABRIA
BASE CARTOGRÁFICA REGIONAL
 E. 1:5.000 (1968-1982)

Hoja	Año	Vuelo	Nº Ejem.	Notas
XVII-22	1981	EILA	1	
XVII-23	1982	TICSA	1	
XVII-24	1982	TICSA	1	
XVII-25	1982	TICSA	1	
XVII-26	1982	TICSA	1	
XVII-27	1982	TICSA	1	
XVII-28	1982	TICSA	1	
XVII-29	NO EXISTE			
XVII-30	1982	TICSA		
XVII-31	1982	TICSA		
XVII-32	1982	TICSA	2	
XVII-33	1982	TICSA	2	
XVII-34	1982	TICSA	2	
XVIII-2	1976	TOPYCAR	1	
XVIII-3	1976	TOPYCAR	1	
XVIII-4	1976	TOPYCAR	1	
XVIII-5	1974	INTECPLAN	1	
XVIII-6	1974	INTECPLAN	2	
XVIII-7	1974	INTECPLAN	1	
XVIII-8	1974	INTECPLAN	1	
XVIII-9	1974	INTECPLAN	1	
XVIII-10	1982	TICSA	3	
XVIII-11	1982	TICSA	2	
XVIII-12	1982	TICSA	7	
XVIII-13	1978	TFA	3	
XVIII-14	1978	TFA	1	
XVIII-15	1978	TFA	1	
XVIII-16	1978	TFA	1	

**GOBIERNO REGIONAL DE CANTABRIA
BASE CARTOGRÁFICA REGIONAL
E. 1:5.000 (1968-1982)**

Hoja	Año	Vuelo	Nº Ejem.	Notas
XVIII-17	1978	TFA	1	
XVIII-18	1978	TFA	1	
XVIII-19	1981	EILA	1	
XVIII-20	1981	EILA	1	
XVIII-21	1981	EILA	1	
XVIII-22	1981	EILA	1	
XVIII-23	1982	TICSA	1	
XVIII-24	1982	TICSA	1	
XVIII-25	1982	TICSA	2	
XVIII-26	1982	TICSA	1	
XVIII-27	1982	TICSA	1	
XVIII-28	1982	TICSA	1	
XIX-2				
XIX-3	1976	TOPYCAR	1	
XIX-4	1976	TOPYCAR	1	
XIX-5	1974	INTECPLAN	1	
XIX-6	1974	INTECPLAN	2	
XIX-7	1974	INTECPLAN	1	
XIX-8	1974	INTECPLAN	1	
XIX-9	1974	INTECPLAN	1	
XIX-10	1982	TICSA	3	
XIX-11	1982	TICSA	2	
XIX-12	1982	TICSA	2	
XIX-13	1978	TFA	2	
XIX-14	1978	TFA	2	
XIX-15	1978	TFA	1	
XIX-16	1978	TFA	1	
XIX-17	1978	TFA	1	

**GOBIERNO REGIONAL DE CANTABRIA
BASE CARTOGRÁFICA REGIONAL
E. 1:5.000 (1968-1982)**

Hoja	Año	Vuelo	Nº Ejem.	Notas
XIX-18	1978	TFA	1	
XIX-19	1981	EILA	1	
XIX-20	1981	EILA	1	
XIX-21	1981	EILA	1	
XIX-22	1981	EILA	1	
XIX-23	1982	TICSA	1	
XIX-24	1982	TICSA	1	
XIX-25	1982	TICSA	2	
XIX-26	1982	TICSA	1	
XIX-27	1982	TICSA		
XX-3	1976	TOPYCAR	1	
XX-4	1976	TOPYCAR	1	
XX-5	1974	INTECPLAN	1	
XX-6	1974	INTECPLAN	1	
XX-7	1974	INTECPLAN	1	
XX-8	1974	INTECPLAN	1	
XX-9	1974	INTECPLAN	1	
XX-10	1982	TICSA	2	
XX-11	1982	TICSA	2	
XX-12	1982	TICSA	2	
XX-13	1978	TFA	2	
XX-14	1978	TFA	2	
XX-15	1978	TFA	1	
XX-16	1978	TFA	1	
XX-17	1978	TFA	1	
XX-18	1978	TFA	1	
XX-19	1976	TOPYCAR	1	
XX-20	1976	TOPYCAR	1	

**GOBIERNO REGIONAL DE CANTABRIA
BASE CARTOGRÁFICA REGIONAL
E. 1:5.000 (1968-1982)**

Hoja	Año	Vuelo	Nº Ejem.	Notas
XX-21	1976	TOPYCAR	1	
XX-22	1978	TFA	1	
XX-23	1978	TFA	1	
XX-24	1982	TICSA	1	
XX-25	1982	TICSA	1	
XX-26	1982	TICSA		
XXI-4	1976	TOPYCAR	1	
XXI-5	1976	TOPYCAR	2	
XXI-6	1976	TOPYCAR	1	
XXI-7	1976	TOPYCAR	1	
XXI-8	1974	INTECPLAN	1	
XXI-9	1974	INTECPLAN	1	
XXI-10	1982	TICSA	2	
XXI-11	1982	TICSA	2	
XXI-12	1974	TFA	3	
XXI-13	1974	TFA	2	
XXI-14	1975	INTECPLAN	1	
XXI-15	1975	INTECPLAN	1	
XXI-16	1975	INTECPLAN	1	
XXI-17	1975	INTECPLAN	1	
XXI-18	1975	INTECPLAN	1	
XXI-19	1976	TOPYCAR	1	
XXI-20	1976	TOPYCAR	1	
XXI-21	1976	TOPYCAR	1	
XXI-22	1978	TFA	2	
XXI-23	1978	TFA	2	
XXI-24	1978	TFA	2	
XXI-25	1978	TFA		

GOBIERNO REGIONAL DE CANTABRIA
BASE CARTOGRÁFICA REGIONAL
 E. 1:5.000 (1968-1982)

Hoja	Año	Vuelo	Nº Ejem.	Notas
XXII-4				
XXII-5				
XXII-6				
XXII-7				
XXII-8				
XXII-9	NO EXISTE			
XXII-10	NO EXISTE			
XXII-11	NO EXISTE			
XXII-12	1974	TFA	1	
XXII-13	1974	TFA	1	
XXII-14	1975	INTECPLAN	1	
XXII-15	1975	INTECPLAN	2	
XXII-16	1975	INTECPLAN	1	
XXII-17	1975	INTECPLAN	1	
XXII-18	1975	INTECPLAN	1	
XXII-19	1976	TOPYCAR	1	
XXII-20	1976	TOPYCAR	1	
XXII-21	1976	TOPYCAR	1	
XXII-22	1978	TFA		
XXII-23	1978	TFA	2	
XXIII-12	1974	TFA	1	
XXIII-13	1974	TFA	2	
XXIII-14	1975	INTECPLAN	2	
XXIII-15	1974	TFA	2	
XXIII-16	1974	TFA	1	
XXIII-17	1975	INTECPLAN	1	
XXIII-18	1975	INTECPLAN	1	
XXIII-19	1976	TOPYCAR	1	

**GOBIERNO REGIONAL DE CANTABRIA
BASE CARTOGRÁFICA REGIONAL
E. 1:5.000 (1968-1982)**

Hoja	Año	Vuelo	Nº Ejem.	Notas
XXIII-20	1976	TOPYCAR		
XXIII-21	1976	TOPYCAR		
XXIII-22	1978	TFA		
XXIII-23	1978	TFA		
XXIV-12	1974	TFA	1	
XXIV-13	1974	TFA	2	
XXIV-14	1974	TFA	2	
XXIV-15	1974	TFA	2	
XXIV-16	1974	TFA	2	
XXIV-17	1976	TOPYCAR	2	
XXIV-18	1976	TOPYCAR	2	
XXIV-19	1976	TOPYCAR	1	
XXIV-20	1976	TOPYCAR		
XXIV-21	1976	TOPYCAR		
XXIV-22	1978	TFA		
XXV-15	1974	TFA	1	
XXV-16	1974	TFA	1	
XXV-17	1976	TOPYCAR	1	
XXV-18	1976	TOPYCAR	1	
XXV-19	1978	TFA		
XXV-20	1978	TFA		
XXV-21	1978	TFA		
XXV-22	NO EXISTE			
XXV-23	NO EXISTE			
XXV-24	1981	EILA	1	
XXVI-15	1981	EILA	1	
XXVI-16	1976	TOPYCAR	1	
XXVI-17	1976	TOPYCAR	1	

**GOBIERNO REGIONAL DE CANTABRIA
BASE CARTOGRÁFICA REGIONAL
E. 1:5.000 (1968-1982)**

Hoja	Año	Vuelo	Nº Ejem.	Notas
XXVI-18	1976	TOPYCAR	1	
XXVI-19	1978	TFA		
XXVI-20	1978	TFA		
XXVI-21	1978	TFA	1	
XXVI-22	NO EXISTE			
XXVI-23	1981	EILA	1	
XXVI-24	1981	EILA	1	
XXVI-25	1981	EILA	1	
XXVII-15	1981	EILA	1	
XXVII-16	1976	TOPYCAR	1	
XXVII-17	1976	TOPYCAR	1	
XXVII-18	1976	TOPYCAR	1	
XXVII-19	1981	EILA	1	
XXVII-20	1981	EILA	1	
XXVII-21	1981	EILA	1	
XXVII-22	1981	EILA	1	
XXVII-23	1981	EILA	1	
XXVII-24	1981	EILA	1	
XXVII-25	1981	EILA	1	
XXVIII-16	1976	TOPYCAR	1	
XXVIII-17	1976	TOPYCAR	1	
XXVIII-18	1976	TOPYCAR	1	
XXVIII-19	1981	EILA	1	
XXVIII-20	1981	EILA	1	
XXVIII-21	1981	EILA	1	
XXVIII-22	1981	EILA	1	
XXVIII-23	1981	EILA	1	
XXVIII-24	1981	EILA	1	

GOBIERNO REGIONAL DE CANTABRIA
BASE CARTOGRÁFICA REGIONAL
 E. 1:5.000 (1968-1982)

Hoja	Año	Vuelo	Nº Ejem.	Notas
XXVIII-25	1981	EILA		
XXIX-16	1981	EILA	1	
XXIX-17	1981	EILA	1	
XXIX-18	1981	EILA	1	
XXIX-19	1981	EILA	1	
XXIX-20	1981	EILA	1	
XXIX-21	1981	EILA	1	
XXIX-22	1981	EILA	1	
XXIX-23	1981	EILA	1	
XXIX-24	1981	EILA	1	
XXIX-25	1981	EILA	1	
XXX-16	1981	EILA	1	
XXX-17	1981	EILA	1	
XXX-18	1981	EILA	1	
XXX-19	1981	EILA	1	
XXX-20	1981	EILA	1	
XXX-21	1981	EILA	1	
XXX-22	1981	EILA	1	
XXX-23	1981	EILA	1	
XXX-24	1981	EILA	1	
XXX-25	1981	EILA	1	
XXXI-16	1981	EILA	1	
XXXI-17	1981	EILA	1	
XXXI-18	1981	EILA	1	
XXXI-19	1981	EILA	1	
XXXI-20	1981	EILA	1	
XXXI-21	1981	EILA	1	
XXXI-22	1981	EILA	1	

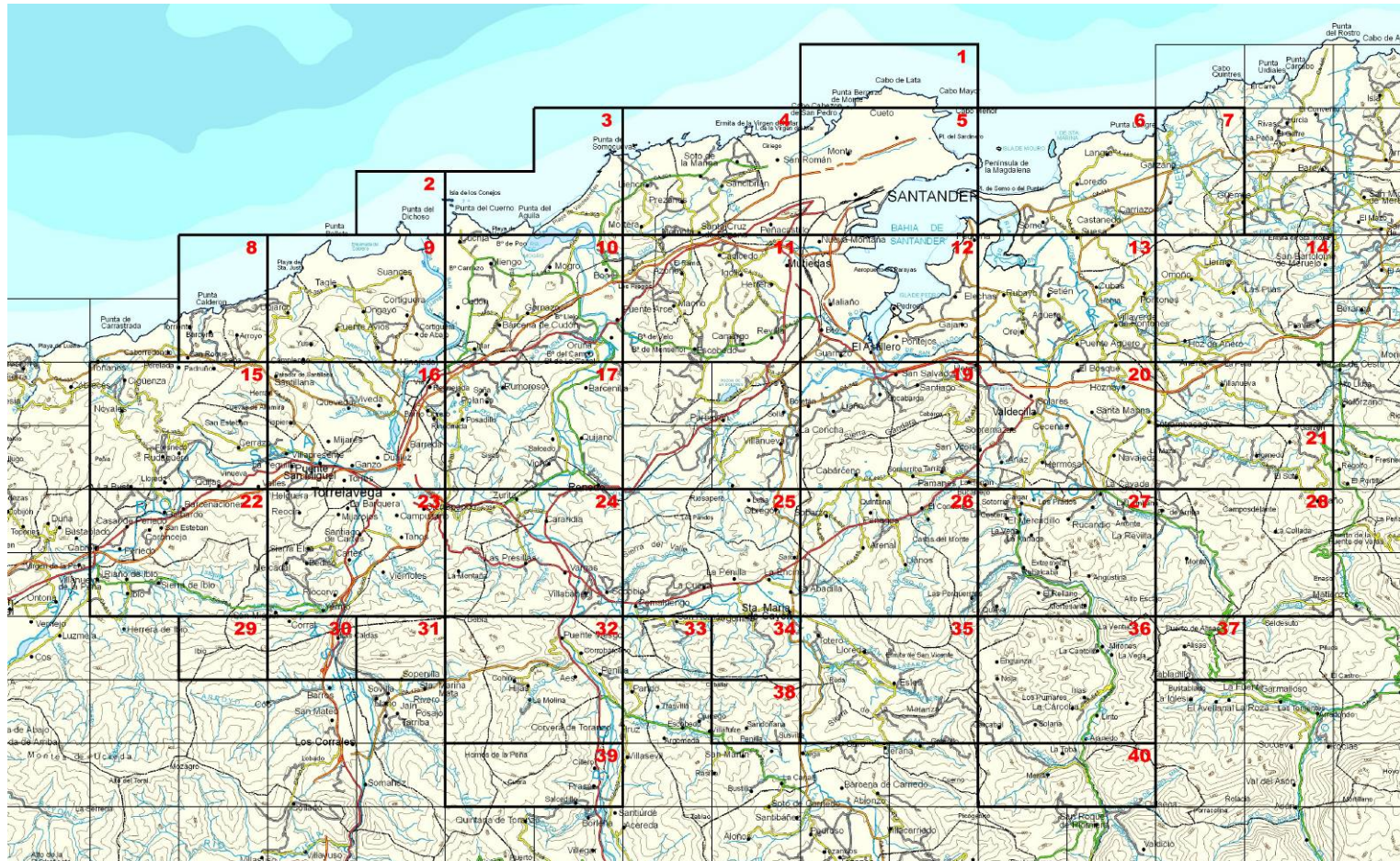
**GOBIERNO REGIONAL DE CANTABRIA
BASE CARTOGRÁFICA REGIONAL
E. 1:5.000 (1968-1982)**

Hoja	Año	Vuelo	Nº Ejem.	Notas
XXXI-23	1981	EILA	1	
XXXI-24	1981	EILA	1	
XXXI-25	1981	EILA	1	
XXXII-17	1981	EILA	1	
XXXII-18	1981	EILA	1	
XXXII-19	1981	EILA	1	
XXXII-20	1981	EILA	1	
XXXII-21	1981	EILA	1	
XXXII-22	1981	EILA	1	
XXXII-23	1981	EILA	1	
XXXII-24	1981	EILA	1	
XXXII-25	1981	EILA	1	
XXXIII-19	1981	EILA	1	
XXXIII-20	1981	EILA	1	
XXXIII-21	1981	EILA	1	
XXXIII-22	1981	EILA	1	
XXXIII-23	1981	EILA	1	
XXXIII-24	1981	EILA		
XXXIV-19	1981	EILA	1	
XXXIV-20	NO EXISTE			
XXXIV-21	1981	EILA	1	
XXXIV-22	1981	EILA	1	

GOBIERNO REGIONAL DE CANTABRIA
Base Cartográfica Regional

E. 1:10.000 (1968-1982)

BASE CARTOGRÁFICA REGIONAL E. 1:10.000 (1968-1982)
(Elaborada a partir de la cartografía a E. 1:5.000)



GOBIERNO REGIONAL DE CANTABRIA
BASE CARTOGRÁFICA REGIONAL
E. 1:10.000 (1968-1982)
(Elaborada a partir de la cartografía a E. 1:5.000)

Hoja	Correspondencia con las hojas a E. 1:5.000		Nº Ejemplares	Notas
1			1	
	I-25	I-26		
2			1	
		III-20		
3		II-22	1	
	III-21	III-22		
4	II-23	II-24	1	
	III-23	III-24		
5	II-25	II-26	1	
	III-25	III-26		
6	II-27	II-28	1	
	III-27	III-28		
7	II-29		1	
	III-29			
8	IV-18		1	
	V-18			
9	IV-19	IV-20	1	
	V-19	V-20		
10	IV-21	IV-22	1	
	V-21	V-22		
11	IV-23	IV-24	1	
	V-23	V-24		
12	IV-25	IV-26	1	
	V-25	V-26		
13	IV-27	IV-28	1	
	V-27	V-28		

GOBIERNO REGIONAL DE CANTABRIA
BASE CARTOGRÁFICA REGIONAL
E. 1:10.000 (1968-1982)
(Elaborada a partir de la cartografía a E. 1:5.000)

Hoja	Correspondencia con las hojas a E. 1:5.000		Nº Ejemplares	Notas
14	IV-29	IV-30	1	
	V-29	V-30		
15	VI-17	VI-18	1	
	VII-17	VII-18		
16	VI-19	VI-20	1	
	VII-19	VII-20		
17	VI-21	VI-22	1	
	VII-21	VII-22		
18	VI-23	VI-24	1	
	VII-23	VII-24		
19	VI-25	VI-26	1	
	VII-25	VII-26		
20	VI-27	VI-28	1	
	VII-27	VII-28		
21			1	
	VII-29	VII-30		
22	VIII-17	VIII-18	1	
	IX-17	IX-18		
23	VIII-19	VIII-20	1	
	IX-19	IX-20		
24	VIII-21	VIII-22	1	
	IX-21	IX-22		
25	VIII-23	VIII-24	1	
	IX-23	IX-24		
26	VIII-25	VIII-26	1	
	IX-25	IX-26		

GOBIERNO REGIONAL DE CANTABRIA
BASE CARTOGRÁFICA REGIONAL
E. 1:10.000 (1968-1982)
 (Elaborada a partir de la cartografía a E. 1:5.000)

Hoja	Correspondencia con las hojas a E. 1:5.000		Nº Ejemplares	Notas
27	VIII-27	VIII-28	1	
	IX-27	IX-28		
28	VIII-29	VIII-30	1	
	IX-29	IX-30		
29		X-18	1	
30	X-19		1	
31	X-20		1	
32	X-21	X-22	1	
	XI-21	XI-22		
33	X-23		1	
34	X-24		1	
35	X-25	X-26	1	
	XI-25	XI-26		
36	X-27	X-28	1	
	XI-27	XI-28		
37	X-29		1	
38	XI-24		1	
39	XII-21	XII-22	1	

**GOBIERNO REGIONAL DE CANTABRIA
BASE CARTOGRÁFICA REGIONAL
E. 1:10.000 (1968-1982)
(Elaborada a partir de la cartografía a E. 1:5.000)**

Hoja	Correspondencia con las hojas a E. 1:5.000		Nº Ejemplares	Notas
40	XII-27	XII-28	1	

GOBIERNO REGIONAL DE CANTABRIA
BASE CARTOGRÁFICA REGIONAL
 E. 1:10.000 (1968-1982)
 Hojas reducidas de la cartografía E. 1:5.000

Hoja	Año	Vuelo	Nº Ejem.	Notas
II-22	1968	LACAR	1	
II-27	1968	LACAR	1	
II-28	1968	LACAR	1	
II-29	1968 y 1975	LACAR / INTECPLAN	1	
II-30	1975	INTECPLAN	1	
III-20	1968	LACAR	1	
III-21	1968	LACAR	1	
III-22	1968	LACAR	1	
III-26	1968	LACAR	1	
III-27	1968	LACAR	1	
III-28	1968	LACAR	1	
III-29	1968 y 1975	LACAR / INTECPLAN	1	
IV-18	1968	LACAR	1	
IV-19	1968	LACAR	1	
IV-20	1968	LACAR	2	
IV-21	1968	LACAR	2	
IV-22	1968	LACAR	2	
IV-26	1968	LACAR	1	
IV-27	1968	LACAR	1	
IV-28	1968	LACAR	1	
IV-29	1968 y 1975	LACAR / INTECPLAN	1	
V-18	1968 y 1974	LACAR / INTECPLAN	1	
V-19	1968	LACAR	2	
V-20	1968	LACAR	2	
V-21	1968	LACAR	3	
V-22	1968	LACAR	2	
V-25	1968	LACAR	1	

GOBIERNO REGIONAL DE CANTABRIA
BASE CARTOGRÁFICA REGIONAL
 E. 1:10.000 (1968-1982)
 Hojas reducidas de la cartografía E. 1:5.000

Hoja	Año	Vuelo	Nº Ejem.	Notas
V-26	1968	LACAR	1	
V-27	1968	LACAR	1	
V-28	1968	LACAR	1	
V-29	1968	LACAR	1	
VI-17	1974	INTECPLAN	1	
VI-18	1968 y 1974	LACAR / INTECPLAN	2	
VI-19	1968	LACAR	2	
VI-20	1968	LACAR	1	
VI-21	1968	LACAR	1	
VI-22	1968	LACAR	1	
VI-25	1968	LACAR	1	
VI-26	1968	LACAR	1	
VI-27	1968	LACAR	1	
VI-28	1968	LACAR	1	
VI-29	1968	LACAR	1	
VII-17	1974	INTECPLAN	1	
VII-19	1968	LACAR	1	
VII-20	1968	LACAR	1	
VII-21	1968	LACAR	1	
VII-22	1968	LACAR	1	
VIII-17	1968 y 1974	LACAR / INTECPLAN	2	
VIII-18	1968 y 1974	LACAR / INTECPLAN	1	
VIII-19	1968	LACAR	1	
VIII-20	1968	LACAR	1	
VIII-21	1968	LACAR	1	
VIII-22	1968	LACAR	1	
VIII-28	1968	LACAR	1	
VIII-29	1968	LACAR	1	

GOBIERNO REGIONAL DE CANTABRIA
BASE CARTOGRÁFICA REGIONAL
 E. 1:10.000 (1968-1982)
 Hojas reducidas de la cartografía E. 1:5.000

Hoja	Año	Vuelo	Nº Ejem.	Notas
VIII-30	1968 y 1976	LACAR / TICSА	1	
VIII-31	1976	TICSА	1	
VIII-32	1976	TICSА	1	
VIII-33	1976	TICSА	1	
VIII-34	1976	TICSА	1	
IX-15	1974	TFA	1	
IX-16	1974	TFA	1	
IX-17	1968 y 1974	LACAR / TFA	1	
IX-18	1968 y 1974	LACAR / TFA	1	
IX-19	1968	LACAR	1	
IX-20	1968	LACAR	1	
IX-21	1968	LACAR	1	
IX-22	1968	LACAR	1	
X-15	1974	TFA	1	
X-16	1974	TFA	1	
X-18	1968 y 1974	LACAR / TFA	2	
X-19	1968 y 1974	LACAR / TFA	2	
X-20	1968 y 1974	LACAR / TFA	2	
X-21	1968 y 1974	LACAR / TFA	1	
X-22	1968	LACAR	1	
XI-18	1979	A - INCAR	1	
XI-19	1974	TFA	1	
XI-20	1974	TFA	1	
XI-21	1968 Y 1974	LACAR / TFA	1	
XI-22	1968 Y 1976	LACAR / TICSА	1	
XII-18	1979	A - INCAR	1	
XII-19	1974	TFA	1	
XII-20	1974	TFA	1	

GOBIERNO REGIONAL DE CANTABRIA
BASE CARTOGRÁFICA REGIONAL
 E. 1:10.000 (1968-1982)
 Hojas reducidas de la cartografía E. 1:5.000

Hoja	Año	Vuelo	Nº Ejem.	Notas
XII-21	1968, 1974 Y 1976	LACAR / TFA / TICSA	1	
XII-22	1968 Y 1976	LACAR / TICSA	1	
XIII-19	1976	TICSA	1	
XIII-20	1976	TICSA	1	
XIII-21	1976	TICSA	1	
XIV-27	1975	INTECPLAN	1	
XIV-28	1975	INTECPLAN	1	
XIV-29	1982	TICSA	1	
XIV-30	1982	TICSA	1	
XIV-31	1982	TICSA	1	
XIV-32	1982	TICSA	1	
XIV-33	1982	TICSA	1	
XIV-34	1982	TICSA	1	
XV-27	1975	INTECPLAN	1	
XV-28	1975	INTECPLAN	1	
XV-29	1982	TICSA	1	
XV-30	1982	TICSA	1	
XV-31	1982	TICSA	1	
XV-32	1982	TICSA	1	
XV-33	1982	TICSA	1	
XV-34	1982	TICSA	1	
XVI-10	1982	TICSA	1	Plano montado con las hojas XVI-10, XVI-11, XVII-10 y XVII-11
XVI-11	1982	TICSA	1	
XVI-27	1982	TICSA	1	
XVI-28	1982	TICSA	1	
XVI-29	1982	TICSA	1	
XVI-30	1982	TICSA	1	
XVI-31	1982	TICSA	1	

GOBIERNO REGIONAL DE CANTABRIA
BASE CARTOGRÁFICA REGIONAL
 E. 1:10.000 (1968-1982)
 Hojas reducidas de la cartografía E. 1:5.000

Hoja	Año	Vuelo	Nº Ejem.	Notas
XVI-32	1982	TICSA	1	
XVI-33	1982	TICSA	1	
XVI-34	1982	TICSA	1	
XVII-10	1982	TICSA	1	Plano montado con las hojas XVI-10, XVI-11, XVII-10 y XVII-11
XVII-11	1982	TICSA	1	
XVII-33	1982	TICSA	1	
XVII-34	1982	TICSA	2	
XX-11	1982	TICSA	1	Plano montado con las hojas XX-11, XX-12, XX-13, XXI-11, XXI-12 y XXI-13
XX-12	1982	TICSA	1	
XX-13	1978	TFA	1	
XXI-11	1982	TICSA	1	
XXI-12	1974	TFA	1	
XXI-13	1974	TFA	1	

GOBIERNO REGIONAL DE CANTABRIA
Base Cartográfica Regional

E. 1:5.000 (1985)

EXPLICACIÓN DE LOS CAMPOS DE LA TABLA

En la relación del fondo figura la información siguiente:

GOBIERNO REGIONAL DE CANTABRIA BASE CARTOGRÁFICA REGIONAL E. 1:5.000 (1985)	
Hoja MTN 50	Número de hoja correspondiente al MTN a Escala 1:50.000
Hoja	Número de la hoja correspondiente a la serie
Nº Ej.	Número de ejemplares

Localización del fondo:	MV-11
Para citar:	Gobierno Regional de Cantabria (1985): Mapa Topográfico de Cantabria [Documento cartográfico]. E. 1:5.000. Santander: Gobierno de Cantabria, Base Cartográfica Regional, hoja 1-1 (MTN 50: 35).

**GOBIERNO REGIONAL DE CANTABRIA
BASE CARTOGRÁFICA REGIONAL
E. 1:5.000 (1985)**

Hoja MTN 50	Hoja	Nº Ej.	Hoja MTN 50	Hoja	Nº Ej.	Hoja MTN 50	Hoja	Nº Ej.	Hoja MTN 50	Hoja	Nº Ej.
35	1-1	1	35	2-6	1	35	4-3	1	35	5-4	1
35	1-2	1	35	2-7	1	35	4-4	1	35	5-5	1
35	1-5	1	35	3-3	1	35	4-5	1	35	5-6	1
35	1-6	2	35	3-4	1	35	4-6	1	35	5-7	1
35	1-7	2	35	3-5	1	35	5-1	1			
35	2-4	1	35	3-7	1	35	5-2	1			
35	2-5	1	35	4-2	1	35	5-3	1			

E. 1:5.000 - Mosaico Hoja 35:

					6-1 bis	7-1 bis	8-1 bis
1-1	2-1	3-1	4-1	5-1	6-1	7-1	8-1
1-2	2-2	3-2	4-2	5-2	6-2	7-2	8-2
1-3	2-3	3-3	4-3	5-3	6-3	7-3	8-3
1-4	2-4	3-4	4-4	5-4	6-4	7-4	8-4
1-5	2-5	3-5	4-5	5-5	6-5	7-5	8-5
1-6	2-6	3-6	4-6	5-6	6-6	7-6	8-6
1-7	2-7	3-7	4-7	5-7	6-7	7-7	8-7
1-8	2-8	3-8	4-8	5-8	6-8	7-8	8-8

E. 1:10.000

E. 1:20.000

1-1	2-1
1-2	2-2

1-1	2-1	3-1	4-1
1-2	2-2	3-2	4-2
1-3	2-3	3-3	4-3
1-4	2-4	3-4	4-4

GOBIERNO REGIONAL DE CANTABRIA
Base Cartográfica Regional

E. 1:2.000 (1980)









EXPLICACIÓN DE LOS CAMPOS DE LA TABLA

En la relación del fondo figura la información siguiente:

GOBIERNO REGIONAL DE CANTABRIA BASE CARTOGRÁFICA REGIONAL E. 1:2.000 (1980)	
Hoja MTN 50	Número de hoja correspondiente al MTN a Escala 1:50.000
Hoja	Número de la hoja correspondiente a la serie
Nº Ej.	Número de ejemplares

Localización del fondo:	MV-10
Para citar:	Gobierno Regional de Cantabria (1980): Mapa Topográfico de Cantabria [Documento cartográfico]. E. 1:5.000. Santander: Gobierno de Cantabria, Base Cartográfica Regional, hoja 1-1 (MTN 50: 35).

Los planos de la **Comarca de la Bahía de Santander**, incluyen los municipios de:

-  El Astillero
-  Camargo
-  Marina de Cudeyo
-  Medio Cudeyo
-  Ribamontán al Mar
-  Santa Cruz de Bezana
-  Santander
-  Villaescusa

Mosaico de la Comarca de la Bahía de Santander - E. 1:2.000

						G-0	H-0											
					F-1	G-1	H-1	I-1	J-1					P-1	Q-1			
	B-2	C-2	D-2	E-2	F-2	G-2	H-2	I-2	J-2			M-2	N-2	O-2	P-2	Q-2		
	B-3	C-3	D-3	E-3	F-3	G-3	H-3	I-3	J-3			M-3	N-3	O-3	P-3	Q-3	R-3	
	B-4	C-4	D-4	E-4	F-4	G-4	H-4	I-4	J-4	K-4	L-4	M-4	N-4	O-4	P-4	Q-4	R-4	
A-5	B-5	C-5	D-5	E-5	F-5	G-5	H-5	I-5	J-5	K-5	L-5	M-5	N-5	O-5	P-5	Q-5		
A-6	B-6	C-6	D-6	E-6	F-6	G-6	H-6	I-6	J-6	K-6	L-6	M-6	N-6	O-6	P-6	Q-6		
A-7	B-7	C-7	D-7	E-7	F-7	G-7	H-7	I-7	J-7	K-7	L-7	M-7	N-7	O-7	P-7	Q-7		
A-8	B-8	C-8	D-8	E-8	F-8	G-8	H-8	I-8	J-8	K-8	L-8	M-8						
A-9	B-9	C-9	D-9	E-9	F-9	G-9	H-9	I-9	J-9	K-9	L-9	M-9						
A-10	B-10	C-10	D-10	E-10	F-10	G-10	H-10	I-10	J-10	K-10	L-10	M-10						
A-11	B-11	C-11	D-11	E-11	F-11	G-11	H-11	I-11	J-11	K-11	L-11	M-11						
A-12	B-12	C-12	D-12	E-12	F-12	G-12	H-12	I-12	J-12	K-12	L-12	M-12						
A-13	B-13	C-13	D-13	E-13	F-13	G-13	H-13	I-13	J-13	K-13	L-13	M-13						
		C-14	D-14	E-14	F-14	G-14	H-14	I-14	J-14	K-14	L-14	M-14						
		C-15	D-15	E-15	F-15				J-15	K-15	L-15	M-15						
	B-16	C-16	D-16	E-16	F-16						L-16	M-16						
	B-17	C-17	D-17	E-17	F-17													
	B-18	C-18	D-18	E-18														

GOBIERNO REGIONAL DE CANTABRIA
BASE CARTOGRÁFICA REGIONAL
 E. 1:2.000 (1980)

Hoja	Nº Ej.	Hoja	Nº Ej.	Hoja	Nº Ej.	Hoja	Nº Ej.
A-5		C-9		E-6	2	G-1	1
A-6		C-10		E-7	1	G-2	1
A-7		C-11		E-8	1	G-3	2
A-8		C-12	1	E-9	1	G-4	3
A-9		C-13	1	E-10	2	G-5	3
A-10		C-14	1	E-11	1	G-6	1
A-11		C-15	1	E-12	1	G-7	1
A-12		C-16		E-13		G-8	1
A-13		C-17		E-14		G-9	2
B-2		C-18		E-15		G-10	1
B-3	2	D-2	1	E-16		G-11	1
B-4	2	D-3	1	E-17		G-12	
B-5	1	D-4	1	E-18		G-13	
B-6	1	D-5		F-1	1	G-14	
B-7	1	D-6		F-2	1	H-0	
B-8	1	D-7		F-3	1	H-1	
B-9	1	D-8	1	F-4	1	H-2	1
B-10		D-9	1	F-5	2	H-3	3
B-11		D-10	1	F-6	1	H-4	4
B-12		D-11	1	F-7	1	H-5	3
B-13		D-12	1	F-8	1	H-6	
B-16		D-13	1	F-9	1	H-7	
B-17		D-14	1	F-10	1	H-8	
B-18		D-15	1	F-11	1	H-9	2
C-2	1	D-16		F-12		H-10	1
C-3	2	D-17		F-13		H-11	4
C-4	2	D-18		F-14		H-12	
C-5	1	E-2	1	F-15		H-13	
C-6	1	E-3	1	F-16		H-14	
C-7		E-4		F-17		I-1	
C-8		E-5		G-0	1	I-2	1

GOBIERNO REGIONAL DE CANTABRIA
BASE CARTOGRÁFICA REGIONAL
 E. 1:2.000 (1980)

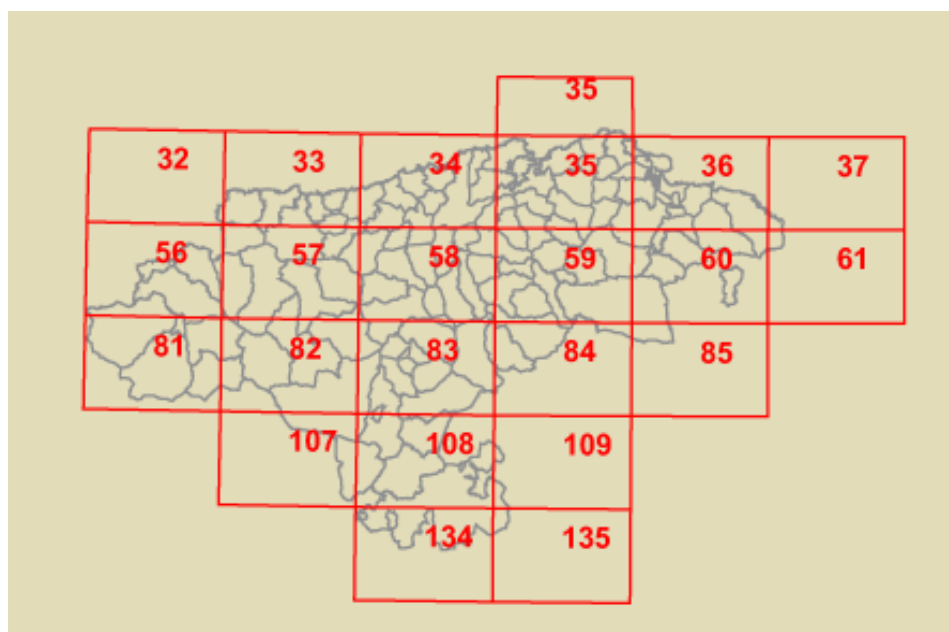
Hoja	Nº Ej.	Hoja	Nº Ej.	Hoja	Nº Ej.	Hoja	Nº Ej.
I-3	3	K-8	1	M-12		R-3	
I-4	3	K-9	1	M-13		R-4	
I-5		K-10	1	M-14			
I-6		K-11	1	M-15			
I-7	1	K-12		M-16			
I-8	1	K-13		N-2			
I-9	1	K-14		N-3			
I-10	1	K-15		N-4			
I-11	1	L-4	1	N-5			
I-12		L-5	1	N-6			
I-13		L-6	1	N-7			
I-14		L-7	1	O-2			
J-1	1	L-8	1	O-3			
J-2		L-9	1	O-4			
J-3	1	L-10	1	O-5			
J-4		L-11		O-6			
J-5	1	L-12		O-7			
J-6	1	L-13		P-1			
J-7	1	L-14		P-2			
J-8	2	L-15		P-3			
J-9	1	L-16		P-4			
J-10	1	M-2		P-5			
J-11	1	M-3		P-6			
J-12		M-4	1	P-7			
J-13		M-5	1	Q-1			
J-14		M-6	1	Q-2			
J-15		M-7	1	Q-3			
K-4	1	M-8	1	Q-4			
K-5	2	M-9	1	Q-5			
K-6	2	M-10		Q-6			
K-7	2	M-11		Q-7			

MAPA EDAFOLÓGICO DE CANTABRIA

Serie E. 1:50.000

Realización: Universidad de Cantabria, Departamento de Ciencias de la Tierra y Física de la Materia Condensada (CITIMAC)


Publicación: Dirección General de Desarrollo Rural, Gobierno de Cantabria



MAPA EDAFOLÓGICO DE CANTABRIA E. 1:50.000

Nº hoja	Título
Hoja nº 18	Santander
Hoja nº 32	Llanes
Hoja nº 33	Comillas
Hoja nº 34	Torrelavega
Hoja nº 35	Santander
Hoja nº 36	Castro Urdiales
Hoja nº 37	Guecho
Hoja nº 56	Carreña-Cabrales
Hoja nº 57	Cabezón de la Sal
Hoja nº 58	Los Corrales de Buelna
Hoja nº 59	Villacarriedo
Hoja nº 60	Valmaseda]
Hoja nº 61	Bilbao
Hoja nº 81	Potes
Hoja nº 82	Tudanca
Hoja nº 83	Reinosa
Hoja nº 84	Espinosa de los Monteros
Hoja nº 85	Villasana de Mena
Hoja nº 107	Barruelo de Santullán
Hoja nº 108	Las Rozas
Hoja nº 109	Villarcayo
Hoja nº 134	Polientes
Hoja nº 135	Sedano

MAPAS REGIONALES



MAPAS HISTÓRICOS DE CANTABRIA

Referencia	Año	Documento	Notas
MH-1.15	1785	Mapa geográfico del partido de Reynosa : uno de los tres de la provincia de Toro / Tomás Lopez. 1785. Escala [ca.1:150.000].	Reproducción del original conservado en la Cartoteca del CEGET
MH-1.15	1859	Carta de Correos y Postas de la provincia de Santander / Dirección General de Correos. 1859. Escala 1:300.000.	Reproducción del original conservado en la Cartoteca del CEGET
MH-1.15	1861	Santander / Francisco Coello; Pascual Madoz. 1861. Escala 1:200.000.	Reproducción del original conservado en la Cartoteca del CEGET
MH-1.15	1902-04	Santander / [Cuerpo de Estado Mayor del Ejército]. [1902-1904]. Escala 1:100.000.	Reproducción del original conservado en la Cartoteca del CEGET

MAPAS REGIONALES DE CANTABRIA

Referencia	Año	Documento	Notas
MV-14	1985	Mapa de Cantabria. Santander: Caja Cantabria. E. 1:200.000. 1985.	E. 1:200.000
MV-14	1989	Mapa de Cantabria. Santander: Caja Cantabria. E. 1:200.000. 1989.	E. 1:200.000
MV-14	1993	Mapa de Cantabria. Santander: Caja Cantabria. E. 1:200.000. 1993.	E. 1:200.000
MV-14	1997	Mapa de Cantabria. Santander: Caja Cantabria. E. 1:200.000. 1997.	E. 1:200.000 4 ejemplares: (3 originales y 1 copia en papel vegetal)
MV-14	1974	Mapa de Cantabria. Madrid: Instituto Geográfico Nacional. E. 1:200.000. 1974, 2ª ed.	E. 1:200.000
MV-14	1988	Mapa de Cantabria. Madrid: Instituto Geográfico Nacional. E. 1:200.000. 1988, 3ª ed.	E. 1:200.000
MV-14	1993	Mapa de Cantabria. Madrid: Instituto Geográfico Nacional. E. 1:200.000. 1993, 4ª ed.	E. 1:200.000
MV-14	2000	Mapa de Cantabria. Madrid: Instituto Geográfico Nacional. E. 1:200.000. 2000, 5ª ed.	E. 1:200.000

MAPAS REGIONALES DE CANTABRIA			
Referencia	Año	Documento	Notas
MV-14	2004	Mapa de Cantabria. Madrid: Instituto Geográfico Nacional. E. 1:200.000. 2004, 6ª ed.	E. 1:200.000
MV-14	1986	Mapa General de Cantabria. Santander: Diputación Regional de Cantabria, Sección de Cartografía. E. 1:100.000. 1986.	1:100.000
MV-14	1965	Provincia de Santander. E. 1:200.000. 1965.	E. 1:200.000 4 ejemplares: 2 en B/N y 1 en papel vegetal
MV-14	1975	Provincia de Santander / V. López-Dóriga Gayé. Santander: Joaquín Bedia Cano. E. 1:200.000. 1975.	E. 1:200.000
MV-14	1984	Mapa regional de Cantabria. 3ª ed. Santander: Joaquín Bedia, 1984.	
MV-14	-	Mapa mudo de Cantabria.	
MV-23	1997	Cantabria. Santander: Gobierno de Cantabria, Consejería de Presidencia; Madrid: Instituto Geográfico Nacional. E. 1:100.000. 1997.	E. 1:100.000
MV-14	2005	Mapa de Cantabria / CRV Consulting. Santander: Consejería de Obras Públicas y Vivienda, 2005.	E. 1:200.000
ES-12	1903	CHÍAS Y CARBÓ, Benito: Mapa de la provincia de Santander: colección de cartas corográficas de las provincias españolas. Barcelona: Alberto Martín, 1903.	
	1977	Provincia de Santander. Santander: Caja de Ahorros de Santander, 1977.	
	1978	BODEGA FERNÁNDEZ, María Isabel y GUTIÉRREZ RONCO, Sicilia: Memoria del conjunto provincial de Santander. E. 1:200.000. Madrid: Instituto Geográfico Nacional, 1978.	E. 1:200.000 2 ejemplares
	1984	Mapa regional de Cantabria. 3ª ed. Santander: Joaquín Bedia, 1984.	
	1997	Mapa de Cantabria edición 1997. E. 1:200.000. Santander: Cajacantabria, 1997.	E. 1:200.000 2 ejemplares
	1998	Mapa de Cantabria; plano de Santander. 3ª ed. Santander: Gobierno de Cantabria, Consejería de Industria, Turismo, Trabajo y Comunicaciones, 1998.	

MAPAS REGIONALES DE CANTABRIA			
Referencia	Año	Documento	Notas
	2004	Cantabria: mapa autonómico. E. 1:200.000. 1ª ed. realizada con información digital. Madrid: Instituto Geográfico Nacional, 2004.	E. 1:200.000
	2004	Mapa de Cantabria y planos urbanos: Santander, Santillana del Mar, Castro Urdiales, Laredo. Santander: Gobierno de Cantabria, Consejería de Cultura, Turismo y Deporte, 2004.	

MAPAS SUPRAMUNICIPALES

**MAPAS SUPRAMUNICIPALES DE CANTABRIA
CUENCAS FLUVIALES**

Referencia	Año	Documento	Notas
		Cuenca del Besaya: Categorías del Suelo. Adaptación a la Ley de Cantabria 2/2001, de Ordenación Territorial y Régimen Urbanístico del Suelo de Cantabria.	
		Cuenca del Besaya. [Composición a partir del Mapa Topográfico Nacional de España E. 1:50.000].	E. 1:50.000 4 ejemplares
		Cuenca del Besaya. [Composición a partir de la Cartografía Militar de España E. 1:50.000].	E. 1:50.000 En papel vegetal
		Cuenca del Saja - Besaya / Incar. E. 1:2.000. Hojas 1 - 16.	E. 1:2.000 En papel vegetal
		Cuenca del Saja - Besaya. [Composición a partir del Mapa Topográfico Nacional de España E. 1:50.000].	E. 1:50.000 En papel vegetal
		Cuenca del Pas - Miera. [Composición a partir del Mapa Topográfico Nacional de España E. 1:50.000].	E. 1:50.000 En papel vegetal
		Cuenca del Nansa - Saja - Besaya. [Composición a partir del Mapa Topográfico Nacional de España E. 1:50.000].	E. 1:50.000 En papel vegetal
		Cuenca del Nansa - Saja - Besaya, incluyendo los cascos urbanos. [Composición a partir del Mapa Topográfico Nacional de España E. 1:50.000].	E. 1:50.000 En papel vegetal

**MAPAS SUPRAMUNICIPALES DE CANTABRIA
COMARCAS**

Referencia	Año	Documento	Notas
	1999	Comarca de Torrelavega. E.1:25.000. 1999. Contiene: Términos Municipales de Santillana del Mar, Suances, Miengo, Reocín, Cartes y Torrelavega.	E. 1:25.000 En papel vegetal
		Área Santander - Torrelavega. [Composición del Mapa Topográfico Militar de España E. 1:50.000, hojas 34 y 35].	E. 1:50.000
		Área Santander - Cabezón de la Sal - Los Corrales de Buelna. [Composición del Mapa Topográfico Nacional de España E. 1:25.000, hojas 35, 57 y 58].	E. 1:25.000 En papel vegetal
ES-12	2003	Alto Asón: calendario de rutas de senderismo. Ramales de la Victoria: Centro de Iniciativas Turísticas Asón-Agüera, 2003.	2 ejemplares
ES-12	2003	Mapa de la comarca Asón-Agüera-Trasmiera. Ramales de la Victoria: Centro de Iniciativas Turísticas Asón-Agüera, 2003.	7 ejemplares
	2004	Nansa-Saja (Cantabria). E. 1:50.000. 2ª ed. Santander: Gobierno de Cantabria, Consejería de Ganadería, Agricultura y Pesca; Centro de Estudios Territoriales y Medio Ambientales (CETYMA), 2004.	2 ejemplares
ES-12	2010	Mapa del Valle del Nansa y Peñarrubia. En: PROGRAMA PATRIMONIO Y TERRITORIO: Guía del Valle del Nansa y Peñarrubia. Santander: Fundación Marcelino Botín, 2010.	
ES-12	[2012?]	Valles pasiegos: el secreto de Cantabria. [Santander]: Gobierno de Cantabria, Consejería de Cultura, Turismo y Deporte, [2012?].	5 ejemplares

**MAPAS SUPRAMUNICIPALES DE CANTABRIA
OTRAS ÁREAS**

Referencia	Año	Documento	Notas
		Parque Natural de Oyambre: Plan Especial de la Zona Periférica de Protección Agrícola-ganadera. E. 1:10.000. Santander: Consejería de Medio Ambiente y Ordenación del Territorio.	2 ejemplares <i>Asociado a:</i> Referencia-Cantabria

MAPAS SUPRAMUNICIPALES DE CANTABRIA
 PICOS DE EUROPA

Referencia	Año	Documento	Notas
	1964	Picos de Cornión, Macizo Occidental de los Picos de Europa / José Ramón Lueje Sánchez. E. 1:25.000. Madrid: Servicio de Cartografía del Instituto Geográfico y Catastral, 1964.	E. 1:25.000 2 ejemplares
	1972	Picos de Europa. I: Macizo Occidental. E. 1:25.000. Guía cartográfica + 1 mapa E. 1:25.000. Barcelona: Editorial Alpina, 1972.	E. 1:25.000 2 ejemplares (a uno le falta el mapa)
	1978	Picos de Europa. I: Macizo Occidental. E. 1:25.000. Guía cartográfica + 1 mapa E. 1:25.000. Barcelona: Editorial Alpina, 1978.	E. 1:25.000 (Falta el mapa)
	1973	Picos de Europa. II: Naranjo de Bulnes, Macizos Central y Oriental. Guía cartográfica + 1 mapa E. 1:25.000. Barcelona: Editorial Alpina, 1973.	E. 1:25.000
	1977	Picos de Europa. II: Naranjo de Bulnes, Macizos Central y Oriental. Guía cartográfica + 1 mapa E. 1:25.000. Barcelona: Editorial Alpina, 1977.	E. 1:25.000 2 ejemplares (les falta el mapa)
	1977	Plano del Macizo Central de los Picos de Europa / construido por J. M. Boada y G. Guereta; interpretado y dibujado por C. Casquet. E. 1:25.000. 1ª ed. 1935; revisado y actualizado con autorización del autor por J. A. Odriozola Calvo. 2ª ed. 1977. Madrid: Instituto Geográfico y Catastral, 1977.	E. 1:25.000
	1965-1969	Picos de Europa. E. 1:100.000. Santander: José Arias Corcha, 1965-1969.	E. 1:100.000
	1981	Picos de Europa. E. 1:50.000. Del libro: Naturaleza y vida en los Picos de Europa, 1981.	E. 1:50.000
	1980	Estudio Toponímico del Macizo Oriental (o de Andara) de los Picos de Europa / José Antonio Odriozola. E. 1:25.000. 2ª ed. rev. Madrid: Instituto Geográfico Nacional, 1980.	E. 1:25.000

MAPAS Y PLANOS MUNICIPALES

(Ordenados por Código INE)



Fuente: Tomado de ICANE, Instituto Cántabro de Estadística. Consultado en enero de 2012 en: <http://www.icanes.es/web/icanes/informacion-municipal2>

MAPAS Y PLANOS MUNICIPALES

02	AMPUERO	
Referencia	Documento	Notas
MH-1.15	Plano topográfico de las Fabricas de Anclas y Martinetes, situadas en el lugar de Marron / Juan Antonio de Vierna. [1840?]. Escala [ca. 1:1.500].	Reproducción del original conservado en la Cartoteca del CEGET

MAPAS Y PLANOS MUNICIPALES

06	ARNUERO	
Referencia	Documento	Notas
MV-13	Arnuero. Levantamiento fotogramétrico. Provincia de Santander. Volado, restituido y dibujado por Aerogram, S.A. E. 1:2.000. Excelentísima Diputación de Santander. 1985. Contiene: <ul style="list-style-type: none"> ▪ Hoja 1. Isla y Quejo (2 ejemplares) ▪ Hoja 2. Isla y Quejo 	E. 1:2.000 En papel vegetal

MAPAS Y PLANOS MUNICIPALES

08	EL ASTILLERO	
Referencia	Documento	Notas
MV-13	Término Municipal de Astillero. Provincia de Santander. Hoja 35, carpeta 3. E. 1:25.000. Madrid: Dirección General del Instituto Geográfico y Catastral, Trabajos Topográficos, 1935.	E. 1:25.000 Fotocopia en B/N
MV-13	Plano de Población del Astillero. Término Municipal del Astillero. Provincia de Santander. Hoja 35, carpeta 3. E. 1:5.000. Madrid: Dirección General del Instituto Geográfico y Catastral, Trabajos Topográficos, 1935.	E. 1:5.000 Fotocopia en B/N

MAPAS Y PLANOS MUNICIPALES							
08	EL ASTILLERO						
Referencia	Documento	Notas					
MV-13	<p>El Astillero. Levantamiento fotogramétrico. Provincia de Santander. Volado, restituido y dibujado por Aerogram, S.A. E. 1:2.000. Excelentísima Diputación de Santander. 1985.</p> <table border="1" style="margin-left: auto; margin-right: auto;"> <tr><td>1</td></tr> <tr><td>2</td><td>3</td></tr> <tr><td>4</td><td>5</td></tr> </table> <p>Contiene:</p> <ul style="list-style-type: none"> ▪ Hoja 1.1. (2 copias) ▪ Hoja 1.6. ▪ Hoja 2.2. ▪ Hoja 2.4. ▪ Hoja 2.10. ▪ Hoja 3.3. ▪ Hoja 3.5. ▪ Hoja 4.4. ▪ Hoja 4.7. ▪ Hoja 5.5. (2 copias) ▪ Hoja 5.8. 	1	2	3	4	5	<p>E. 1:2.000 En papel vegetal</p>
1							
2	3						
4	5						
MV-13	<p>El Astillero. Levantamiento fotogramétrico. Provincia de Santander. Volado, restituido y dibujado por Aerogram, S.A. Reducciones a E. 1:4.000 del original a E. 1:2.000. Excelentísima Diputación de Santander. 1985.</p> <p>Contiene:</p> <ul style="list-style-type: none"> ▪ Hoja 1.1. ▪ Hoja 2.2. ▪ Hoja 3.3. ▪ Hoja 4.4. ▪ Hoja 5.5. 	<p>E. 1:4.000 Fotocopia en B/N</p>					
MV-13	<p>El Astillero. Levantamiento fotogramétrico. Provincia de Santander. Volado, restituido y dibujado por Aerogram, S.A. Reducciones a E. 1:8.000 del original a E. 1:2.000. Excelentísima Diputación de Santander. 1985.</p> <p>Contiene:</p> <ul style="list-style-type: none"> ▪ Hoja 1.1. ▪ Hoja 2.2. ▪ Hoja 3.3. ▪ Hoja 4.4. ▪ Hoja 5.5. 	<p>E. 1:8.000 Fotocopia en B/N</p>					
MV-13	<p>Término Municipal de Astillero. E. 1:5.000. 1997.</p>	<p>E. 1:5.000 2 ejemplares En papel vegetal</p>					
MV-13	<p>[Núcleo urbano de Astillero]. E. 1:1.000. 1997.</p>	<p>E. 1:1.000 2 ejemplares: fotocopia en B/N y en papel vegetal</p>					

MAPAS Y PLANOS MUNICIPALES		
08	EL ASTILLERO	
Referencia	Documento	Notas
MV-13	<p>[Término Municipal de El Astillero]. INCAR. E. 1:2.000. Ministerio de Obras Públicas, Dirección General de Carreteras y Caminos Vecinales, Jefatura Regional de Carreteras (sin fecha).</p> <p>Contiene:</p> <ul style="list-style-type: none"> ▪ Hoja 3 [sin descriptor] ▪ Hoja 9 [sin descriptor] ▪ Hoja 11 [sin descriptor] ▪ Hoja 12 [sin descriptor] ▪ Hoja 13 [sin descriptor] 	E. 1:2.000 En papel vegetal
MV-13	[Término Municipal de El Astillero]. Reducciones a E. 1:4.000 del original a E. 1:2.000. Ministerio de Obras Públicas, Dirección General de Carreteras y Caminos Vecinales, Jefatura Regional de Carreteras (sin fecha).	E. 1:4.000 Fotocopias en B/N
MV-13	[Término Municipal de El Astillero]. Reducciones a E. 1:8.000 del original a E. 1:2.000. Ministerio de Obras Públicas, Dirección General de Carreteras y Caminos Vecinales, Jefatura Regional de Carreteras (sin fecha).	E. 1:8.000 Fotocopias en B/N
MV-13	[Término Municipal de El Astillero . Cartografía Base: Diputación Regional de Cantabria, 1968 -LACAR-]. Plano actualizado (en parte). E. 1:5.000. Fecha aproximada: 1983.	E. 1:5.000
MV-13	[El Astillero . Parte del Termino Municipal.]. Vuelo a E. 1:8.000. Restitución a E. 1:1.000. Planos a E. 1:1.000. Fecha aproximada: 1995.	E. 1:1.000 En papel vegetal
MV-13	[El Astillero . Parte del Termino Municipal. Aparece referencia: Bahía de Santander]. Vuelo a E. 1:8.000. Restitución a E. 1:1.000. Planos a E. 1:1.000. Fecha aproximada: 1995.	E. 1:1.000 En papel vegetal
MV-13	[El Astillero . Parte del Termino Municipal.]. Vuelo a E. 1:8.000. Restitución a E. 1:1.000. Planos reducidos a E. 1:2.000. Fecha aproximada: 1995.	E. 1:2.000 2 ejemplares: En papel vegetal y fotocopia en B/N
MV-13	[El Astillero . Parte del Termino Municipal.]. Vuelo a E. 1:8.000. Restitución a E. 1:1.000. Planos reducidos a E. 1:2.500. Fecha aproximada: 1995.	E. 1:2.500 2 ejemplares: En papel vegetal y fotocopia en B/N
MV-13	[El Astillero . Parte del Termino Municipal.]. Vuelo a E. 1:8.000. Restitución a E. 1:1.000. Planos reducidos a E. 1:5.000. Fecha aproximada: 1995.	E. 1:5.000 2 ejemplares: En papel vegetal y fotocopia en B/N

MAPAS Y PLANOS MUNICIPALES

12	CABEZÓN DE LA SAL	
Referencia	Documento	Notas
MV-13	Catastro de la Riqueza Rústica. Término Municipal de Cabezón de la Sal: Periedo. Polígono 4. Provincia de Santander, Partido Judicial de Cabuérniga. (Escala aproximada: E. 1: 2.500 / sin fecha).	E. 1:2.500 (aprox.) Fotocopia en B/N
MV-13	Plano Catastral de Cabezón de la Sal. Distrito 1º - Sección 1: Núcleo de Cabezón. E. 1:1.000. Ayuntamiento de Cabezón de la Sal.	E. 1:1.000 Fotocopia en B/N
MV-13	Plano Catastral de Cabezón de la Sal. Distrito 1º - Sección 2: Núcleo de Cabezón de la Sal (La Pesa). E. 1:1.000. Ayuntamiento de Cabezón de la Sal.	E. 1:1.000 Fotocopia en B/N
MV-13	Plano Catastral de Cabezón de la Sal. Distrito 1º - Sección 3: Núcleo de Cabezón de la Sal. E. 1:1.000. Ayuntamiento de Cabezón de la Sal.	E. 1:1.000 Fotocopia en B/N
MV-13	Plano Catastral de Cabezón de la Sal. Distrito 1º - Sección 1: Núcleo de Cabezón de la Sal. E. 1:1.000. Ayuntamiento de Cabezón de la Sal.	E. 1:1.000 Fotocopia en B/N
MV-13	Término Municipal de Cabezón de la Sal. Catastro de Rústica, Plano Parcelario: Polígono 16-Hoja 1. E. 1:2000. Ministerio de Economía y Hacienda. Centro de Gestión Catastral y Cooperación Tributaria, Gerencia Territorial de Cantabria. (sin fecha).	E. 1:2.000 Fotocopia en B/N
MV-13	Término Municipal de Cabezón de la Sal. Catastro de Rústica, Plano Parcelario: Polígono 16-Hoja 2. E. 1:2000. Ministerio de Economía y Hacienda. Centro de Gestión Catastral y Cooperación Tributaria, Gerencia Territorial de Cantabria. (sin fecha).	E. 1:2.000 Fotocopia en B/N
MV-13	Término Municipal de Cabezón de la Sal. Catastro de Rústica, Plano Parcelario: Polígono 20-Hoja 1. E. 1:2000. Ministerio de Economía y Hacienda. Centro de Gestión Catastral y Cooperación Tributaria, Gerencia Territorial de Cantabria. (sin fecha).	E. 1:2.000 Fotocopia en B/N
MV-13	Término Municipal de Cabezón de la Sal. Catastro de Rústica, Plano Parcelario: Polígono 20-Hoja 1. E. 1:2000. Ministerio de Economía y Hacienda. Centro de Gestión Catastral y Cooperación Tributaria, Gerencia Territorial de Cantabria. (sin fecha).	E. 1:2.000 Fotocopia en B/N
MV-13	[Cabezón de la Sal. Plano del núcleo urbano]. E. 1:2.000.	E. 1:2.000 En papel vegetal
MV-13	Término Municipal de Cabezón de la Sal. Vuelo fotogramétrico de junio de 2000. Restitución a E. 1:1.000. Universidad de Cantabria, Dpto. de Ingeniería Geográfica y Técnicas de Expresión Gráfica. Reducción del original a E. 1:5.000. Año 2000.	E. 1:5.000 2 ejemplares: En papel vegetal y fotocopia en B/N

MAPAS Y PLANOS MUNICIPALES		
12	CABEZÓN DE LA SAL	
Referencia	Documento	Notas
MV-13	Término Municipal de Cabezón de la Sal. Hoja 18. Vuelo fotogramétrico de junio de 2000. Restitución a E. 1:1.000. Universidad de Cantabria, Dpto. de Ingeniería Geográfica y Técnicas de Expresión Gráfica]. E. 1:1.000. Año 2000.	E. 1:1.000 Fotocopia en B/N
MV-13	[Término Municipal de Cabezón de la Sal. Vuelo fotogramétrico de junio de 2000. Restitución a E. 1:1.000. Universidad de Cantabria, Dpto. de Ingeniería Geográfica y Técnicas de Expresión Gráfica]. Núcleo de Cabezón. Reducción del original a E. 1:2.000. Año 2000.	E. 1:2.000 2 ejemplares En papel vegetal
MV-13	[Término Municipal de Cabezón de la Sal. Vuelo fotogramétrico de junio de 2000. Restitución a E. 1:1.000. Universidad de Cantabria, Dpto. de Ingeniería Geográfica y Técnicas de Expresión Gráfica]. Núcleo de Cabrojo. Reducción del original a E. 1:2.000. Año 2000.	E. 1:2.000 En papel vegetal
MV-13	[Término Municipal de Cabezón de la Sal. Vuelo fotogramétrico de junio de 2000. Restitución a E. 1:1.000. Universidad de Cantabria, Dpto. de Ingeniería Geográfica y Técnicas de Expresión Gráfica]. Núcleo de Casar. Reducción del original a E. 1:2.000. Año 2000.	E. 1:2.000 En papel vegetal
MV-13	[Término Municipal de Cabezón de la Sal. Vuelo fotogramétrico de junio de 2000. Restitución a E. 1:1.000. Universidad de Cantabria, Dpto. de Ingeniería Geográfica y Técnicas de Expresión Gráfica]. Núcleos de Duña y Bustablado. Reducción del original a E. 1:2.000. Año 2000.	E. 1:2.000 En papel vegetal
MV-13	[Término Municipal de Cabezón de la Sal. Vuelo fotogramétrico de junio de 2000. Restitución a E. 1:1.000. Universidad de Cantabria, Dpto. de Ingeniería Geográfica y Técnicas de Expresión Gráfica]. Núcleo de Ontoria. Reducción del original a E. 1:2.000. Año 2000.	E. 1:2.000 En papel vegetal
MV-13	[Término Municipal de Cabezón de la Sal. Vuelo fotogramétrico de junio de 2000. Restitución a E. 1:1.000. Universidad de Cantabria, Dpto. de Ingeniería Geográfica y Técnicas de Expresión Gráfica]. Núcleos de Santibáñez y Carrejo. Reducción del original a E. 1:2.000. Año 2000.	E. 1:2.000 2 ejemplares En papel vegetal
MV-13	[Término Municipal de Cabezón de la Sal. Vuelo fotogramétrico de junio de 2000. Restitución a E. 1:1.000. Universidad de Cantabria, Dpto. de Ingeniería Geográfica y Técnicas de Expresión Gráfica]. Núcleo de Vernejo. Reducción del original a E. 1:2.000. Año 2000.	E. 1:2.000 En papel vegetal
ES-12	Cabezón de la Sal: The endearment of tradition and landscape / José Luis Sánchez Landeras. Cabezón de la Sal: C.I.T. "Route of the Foramontanos" ; Town Hall of Cabezón de la Sal, 1996.	6 ejemplares

MAPAS Y PLANOS MUNICIPALES																																																		
16	CAMARGO																																																	
Referencia	Documento	Notas																																																
MV-13	Plano-guía del Término Municipal de Camargo. E. 1:50.000 (Mosaico de hojas 1:5.000).	E. 1:50.000 Fotocopia en B/N																																																
MV-13	[Herrera]. Mapa topográfico, E. 1:2.000. [Topográficos Diputación]	E. 1:2.000 En papel vegetal																																																
MV-13	[Herrera-Muriedas]. Mapa topográfico, E. 1:2.000. [Topográficos Diputación]	E. 1:2.000 En papel vegetal																																																
MV-13	[Igollo]. Mapa topográfico, E. 1:2.000. [Topográficos Diputación]	E. 1:2.000 En papel vegetal (2 ejemplares)																																																
MV-13	[Revilla]. Mapa topográfico, E. 1:2.000. [Topográficos Diputación]	E. 1:2.000 En papel vegetal																																																
MV-13	Centro Comercial Valle Real. Término municipal de Maliaño. Inmolor, S.A. E. 1:500. Marzo de 2001. Contiene: <ul style="list-style-type: none"> ▪ Plano 01: Planta Baja ▪ Plano 02: Planta Alta 	E. 1:500 Fotocopias en B/N																																																
MV-13	Ayuntamiento de Camargo (Cantabria). Levantamiento Fotogramétrico de la Zona Urbana, realizado a partir de un vuelo a escala aproximada 1:5.000 de fecha de agosto de 1985. Restituido por TOPONOVA. E: 1:1.000. 1985. <table border="1" style="margin-left: auto; margin-right: auto;"> <tr> <td></td> <td>G</td> <td>H</td> <td>I</td> <td>J</td> <td>K</td> </tr> <tr> <td>3</td> <td></td> <td></td> <td></td> <td></td> <td></td> </tr> <tr> <td>4</td> <td></td> <td></td> <td></td> <td></td> <td></td> </tr> <tr> <td>5</td> <td></td> <td></td> <td></td> <td></td> <td></td> </tr> <tr> <td>6</td> <td></td> <td></td> <td></td> <td></td> <td></td> </tr> <tr> <td>7</td> <td></td> <td></td> <td></td> <td></td> <td></td> </tr> <tr> <td>8</td> <td></td> <td></td> <td></td> <td></td> <td></td> </tr> <tr> <td>9</td> <td></td> <td></td> <td></td> <td></td> <td></td> </tr> </table> Contiene (serie completa): - Hoja G-3 - Hoja H-4 - Hoja I-6 - Hoja J-7 (2 copias) - Hoja G-4 - Hoja H-5 - Hoja I-7 - Hoja J-8 (2 copias) - Hoja G-5 - Hoja H-6 - Hoja I-8 (2 copias) - Hoja J-9 (2 copias) - Hoja G-6 - Hoja H-7 - Hoja I-9 - Hoja K-7 - Hoja G-7 - Hoja H-8 - Hoja J-5 (2 copias) - Hoja K-8 - Hoja H-3 - Hoja I-5 - Hoja J-6 (2 copias)		G	H	I	J	K	3						4						5						6						7						8						9						E. 1:1.000 En papel vegetal
	G	H	I	J	K																																													
3																																																		
4																																																		
5																																																		
6																																																		
7																																																		
8																																																		
9																																																		

MAPAS Y PLANOS MUNICIPALES

18	CARTES	
Referencia	Documento	Notas
MH-1.15	Plano de las cercanías de la villa de Cartes en las Montañas de Santander / Dedicado al Marqués de Monte Hermoso por un criado de su Ilustre Casa. [1830?] Escala [ca. 1:65.000].	Reproducción del original conservado en la Cartoteca del CEGET

MAPAS Y PLANOS MUNICIPALES

20	CASTRO URDIALES	
Referencia	Documento	Notas
MV-13	[Plano de un núcleo de Castro Urdiales] . Se identifican: la playa de Arenillas y el río Agüera. En la zona urbana aparecen señalados, entre otros, la Residencia Orleans y Residencia Monte-Mar]. Escala aproximada: 1:5.000.	E. 1:5.000 En papel vegetal
ES-12	Castro Urdiales. Castro Urdiales. Castro Urdiales: Ayuntamiento de Castro Urdiales, [2012?].	

MAPAS Y PLANOS MUNICIPALES

23	COLINDRES	
Referencia	Documento	Notas
MV-13	[Término Municipal de Colindres]. Levantamiento fotogramétrico. Volado, restituido y dibujado por Incar, S.A. MOPU - Diputación de Santander, 1980. E. 1:2.000, Hoja número 2.	E. 1:2.000 En papel vegetal

MAPAS Y PLANOS MUNICIPALES

24	COMILLAS	
----	----------	--

Referencia	Documento	Notas
MV-13	Término Municipal de Comillas. E. 1:10.000. Fecha aproximada: 2000	E. 1:10.000 En papel vegetal

MAPAS Y PLANOS MUNICIPALES

25	LOS CORRALES DE BUELNA	
Referencia	Documento	Notas
MV-13	[Los Corrales]. Mapa topográfico, E. 1:2.000. [Topográficos Diputación]	E. 1:2.000 En papel vegetal

MAPAS Y PLANOS MUNICIPALES		
35	LAREDO	
Referencia	Documento	Notas
MV-13	[Término Municipal de Laredo (Santander)]. Restituido por Estereotopo. E. 1:5.000. 1972.	E. 1:5.000 2 ejemplares: en papel vegetal y fotocopia en B/N
MV-13	[Término Municipal de Laredo (Santander)]. Restituido por Estereotopo. Reducción del original a E. 1:5.000. Escala aproximada 1:15.000. 1972.	Escala aprox.: 1:15.000 En papel vegetal
MV-13	Laredo (Santander). Emplazamiento de Parcelas Municipales. E. 1:5.000. Base cartográfica restituida por Estereotopo (E. 1:5.000). 1972.	E. 1:5.000 Fotocopa en B/N
MV-13	Laredo: Callejero. Puebla Vieja: Conjunto Histórico Artístico. Escala original E. 1:2.000; Reducción del original a E. 1:5.000. Laredo: Ayuntamiento de Laredo, 1995.	E.1:5.000 Fotocopia en B/N
MV-13	Laredo: Término Municipal y Casco Urbano. E.1:5.000. Contiene: ▪ 2 planos [sin descriptor]	E.1:5.000 Fotocopia en B/N

MAPAS Y PLANOS MUNICIPALES		
40	MARINA DE CUDEYO	
Referencia	Documento	Notas
MV-13	[Término Municipal de Marina de Cudeyo]. E. 1:10.000 (reducción del 1:5.000). Vuelo LECAR, 1968.	E. 1:10.000 En papel vegetal
MV-13	Marina de Cudeyo. Turismo, Industria y Servicios. CRV Oficina Técnica. Escala gráfica: 1.10.000 (sin fecha).	E. 1:10.000
MV-13	[Término Municipal de Marina de Cudeyo]. Pedreña. E. 1:5.000 (sin fecha).	E. 1:5.000 2 hojas en papel vegetal
MV-13	Gobierno de Cantabria. Dirección Regional de Servicios Generales. Sección Cartográfica. Términos: Santander, Marina de Cudeyo y Ribamontán al Mar. Distribución de las hojas y ámbito de levantamiento sobre bases a escala 1:2.250.000 [Recoge usos del suelo]. E. 1:5.000. Año 1985. Hojas: ▪ Hoja E.5-35/2-3 del 35 del MTN. ▪ Hoja E.5-35/2-4 del 35 del MTN. ▪ Hoja E.5-35/3-3 del 35 del MTN. ▪ Hoja E.5-35/3-4 del 35 del MTN.	E. 1:5.000 En papel vegetal

MAPAS Y PLANOS MUNICIPALES		
41	MAZCUERRAS	
Referencia	Documento	Notas
MV-13	<p>Ministerio de Economía y Hacienda. Centro de Gestión Catastral y Cooperación Tributaria. Término Municipal de Mazcuerras: Plano Parcelario. E.1:2.000. Santander. Gerencia Territorial de Cantabria. Catastro de Rústica.</p> <p>Contiene:</p> <ul style="list-style-type: none"> • Polígono 1. Hoja 1 • Polígono 1. Hoja 2 • Polígono 2. Hoja 1 • Polígono 2. Hoja 2 • Polígono 3. Hoja 1 • Polígono 3. Hoja 2 • Polígono 13. Hoja 1 • Polígono 13. Hoja 2 • Polígono 14. • Polígono 14. Hoja 1 • Polígono 15. • Polígono 17. • Polígono 19. 	E. 1:2.000 Fotocopias en B/N

MAPAS Y PLANOS MUNICIPALES		
42	MEDIO CUDEYO	
Referencia	Documento	Notas
MV-13	<p>Planos del edificio del Balneario de Solares. 30 de mayo de 1901. Arquitecto: Lavín Casalis (¿?).</p> <p>Contiene:</p> <ul style="list-style-type: none"> • Fachada este (2 ejemplares: en B/N y en papel vegetal). • Fachada lateral (2 ejemplares: en B/N y en papel vegetal). • Sección (Copia en B/N). • Planta baja (Copia en B/N). • Planta principal y segunda (Copia en B/N). 	En papel y papel vegetal
MV-13	<p>Planos del edificio del Casino de Solares. 10 de octubre de 1906. Arquitecto: Lavín Casalis (¿?).</p> <p>Contiene:</p> <ul style="list-style-type: none"> • Fachada principal y plantas. • Fachada lateral (frente y sección). 	2 ejemplares de cada plano: 1 en B/N y otra en papel vegetal
MV-13	Término Municipal de Medio Cudeyo . E.1:10.000.	E.1:10.000 2 ejemplares: Copia en B/N y otra en papel vegetal

MAPAS Y PLANOS MUNICIPALES		
44	MIENGO	
Referencia	Documento	Notas
MV-13	Término Municipal de Miengo. E. 1:10.000	E. 1:10.000 En papel vegetal
MV-13	Miengo - Usgo. Parcelario. E. 1:2.000. Contiene: <ul style="list-style-type: none"> • Hoja 1 • Hoja 2 • Hoja 3 	E. 1:2.000 3 hojas: cada una tiene 2 copias en papel vegetal

MAPAS Y PLANOS MUNICIPALES		
47	NOJA	
Referencia	Documento	Notas
MV-13	Noja. E. 1:5.000.	E. 1:5.000 3 ejemplares: 1 en B/N y 2 en papel vegetal
MV-13	Noja. E. 1:10.000.	E. 1:10.000 En papel vegetal
MV-13	Ministerio de Hacienda. Consorcio de Cantabria. Planos del Catastro Urbano del Ayuntamiento de Noja. E. 1:1.000. Santander: Servicio de Catastros y Valoración Urbana. Contiene: <ul style="list-style-type: none"> • Hoja 22.1.19 • Hoja 22.1.24 • Hoja 22.2.3 (2 copias) • Hoja 22.2.4 • Hoja 22.2.8 (2 copias) • Hoja 22.2.9 (2 copias) • Hoja 22.2.13 (2 copias) • Hoja 22.2.14 (2 copias) • Hoja 22.2.19 • Hoja 22.2.23 (2 copias) • Hoja 22.2.24 	E. 1:1.000 En papel vegetal

MAPAS Y PLANOS MUNICIPALES		
52	PIÉLAGOS	
Referencia	Documento	Notas
MV-13	<p>Piélagos. Levantamiento fotogramétrico. Provincia de Santander. Volado, restituido y dibujado por Aerogram, S.A. E. 1:2.000. Excelentísima Diputación de Santander. 1985.</p> <p>Contiene:</p> <ul style="list-style-type: none"> ▪ Hoja 5. Renedo ▪ Hoja 6. Renedo ▪ Hoja 7. Renedo ▪ Hoja 11. Renedo ▪ Hoja 12. Renedo 	E. 1:2.000 En papel vegetal

MAPAS Y PLANOS MUNICIPALES		
54	POLANCO	
Referencia	Documento	Notas
MV-13	Término Municipal de Polanco. E. 1:5.000.	E. 1:5.000 En papel vegetal
MV-13	Término Municipal de Polanco. E. 1:10.000.	E. 1:10.000 En papel vegetal

MAPAS Y PLANOS MUNICIPALES		
61	RIBAMONTÁN AL MAR	
Referencia	Documento	Notas
MV-13	Ribamontán al Mar [Mapa turístico del municipio y los pueblos que lo componen: Carriazo, Castanedo, Galizano, Langre, Loredo, Somo y Suesa].	
MV-13	Término Municipal de Ribamontán al Mar. E. 1:10.000.	E. 1:10.000 En papel vegetal
MV-13	Término Municipal de Ribamontán al Mar. E. 1:10.000. 1982.	E. 1:10.000 En papel vegetal
MV-13	Paraje de Las Quebrantas: Dunas de Somo - Loredo, Ayuntamiento de Ribamontán al Mar / TOYPRO - Topografía y Proyectos de Ingeniería. E. 1:1.000. Santander: Diputación Regional de Cantabria, Consejería de Industria, Transportes, Comunicaciones y Turismo, 1986.	E. 1:1.000 En papel vegetal

MAPAS Y PLANOS MUNICIPALES		
73	SANTA CRUZ DE BEZANA	
Referencia	Documento	Notas
MV-13	Término Municipal de Santa Cruz de Bezana.	En papel vegetal
MV-13	<p>Término Municipal de Santa Cruz de Bezana: Mapa Nacional Topográfico Parcelario. E. 1:2.000. Provincia de Santander. Partido Judicial de Santander. Madrid: Instituto Geográfico Catastral.</p> <p>Contiene:</p> <ul style="list-style-type: none"> • Polígono 10. Hoja única • Polígono 12. Hoja 1ª • Polígono 12. Hoja 2ª (y última) 	E. 1:2.000
MV-13	Santa Cruz de Bezana. Reducción cartográfica a E.1:10.000 de la Base Cartográfica Regional E. 1:5.000.	E. 1:10.000 2 ejemplares en papel y papel vegetal
MV-13	<p>Término Municipal de Santa Cruz de Bezana. Proyección UTM: Equidistancia 5 m; Alturas respecto al NMA. Santander: Universidad de Cantabria, Departamento de Ingeniería Geográfica y Técnicas de Expresión Gráfica, fecha del vuelo en julio de 1997.</p> <p>Contiene:</p> <ul style="list-style-type: none"> • Hoja 1. E. 1:5.000 • Hoja 2. E. 1:5.000 	E. 1:5.000 En papel en B/N

MAPAS Y PLANOS MUNICIPALES		
79	SANTOÑA	
Referencia	Documento	Notas
MV-13	Plano del puerto de Santoña / Luis de Videsaray. 1786.	Fotocopia en blanco y negro
MV-13	Copia del plano de la ría de Santoña. 1786.	Fotocopia en blanco y negro
MV-13	Plano de la ría de Santoña / Vicente Tofiño. 1789.	Fotocopia en blanco y negro
MV-13	Plano del puerto de Santoña rectificado en su sonda y los bajos de su entrada / Ignacio Fernández Flores. 1834.	Fotocopia en blanco y negro
MV-13	Plano de la plaza y monte de Santoña. Escala Ca. 1.17.900. 1850-1900?.	Reproducción a color sobre papel fotográfico

MAPAS Y PLANOS MUNICIPALES

79	SANTOÑA	
Referencia	Documento	Notas
MH-1.15	Plano topográfico de Santoña y sus alrededores / Cuerpo de Estado Mayor. 1885. Escala 1:10.000.	Reproducción del original conservado en la Cartoteca del CEGET

MAPAS Y PLANOS MUNICIPALES

83	SOBA	
Referencia	Documento	Notas
MH-1.15	Croquis de las acciones en los días 16 y 20 de Octubre de 1838 en el Valle del Soba / Pedro Ansoleaga. [1838] Escala [ca.1:70.000].	Reproducción del original conservado en la Cartoteca del CEGET

MAPAS Y PLANOS MUNICIPALES		
85	SUANCES	
Referencia	Documento	Notas
MV-13	Núcleo urbano de Suances. E. 1:4.000.	E. 1:4.000 En papel vegetal
MV-13	Término Municipal de Suances. E. 1:2.000. Contiene: <ul style="list-style-type: none"> • Zona portuaria de Suances • Cortiguera • Hinojedo - Norte • Hinojedo - Sur • Ongayo • Puente Avíos • Tagle 	E. 1:2.000 En papel vegetal
MV-13	Término Municipal de Suances. Reducciones a E. 1:4.000 del original a E. 1:2.000. Contiene: <ul style="list-style-type: none"> • Cortiguera • Hinojedo - Norte • Hinojedo - Sur • Ongayo • Puente Avíos • Tagle 	E. 1:4.000 Fotocopias en B/N
MV-13	Término Municipal de Suances. Reducciones a E. 1:8.000 del original a E. 1:2.000. Contiene: <ul style="list-style-type: none"> • Núcleo urbano de Suances • Cortiguera • Hinojedo - Norte • Hinojedo - Sur • Ongayo • Puente Avíos • Tagle 	E. 1:8.000 Fotocopias en B/N
ES-12	Suances / Nekar. Rentería (Guipúzcoa): Nekar, 2010. Callejeros Nekar.	2 ejemplares

MAPAS Y PLANOS MUNICIPALES		
87	TORRELAVEGA	
Referencia	Documento	Notas
MV-13	Plano de Torrelavega. 1852. E. 1:2.500 del pie de Burgos.	E. 1:2.500 (del pie de Burgos)
MV-13	<p>Mapa Nacional Topográfico Parcelario. Término Municipal de Torrelavega. Provincia de Santander, Partido Judicial de Torrelavega. E. 1:2.000 y E. 1:5.000. Madrid: Instituto Geográfico y Catastral. Vuelo de 1953.</p> <p>Consta de los siguientes planos:</p> <ul style="list-style-type: none"> ▪ Polígono 1. E. 1:5.000. ▪ Polígono 2 - Hoja 1ª. E. 1:2.000. ▪ Polígono 2 - Hoja 2ª y última. E. 1:2.000. ▪ Polígono 3. E. 1:2.000. ▪ Polígono 4. E. 1:2.000. ▪ Polígono 5 - Hoja 1ª. E. 1:2.000. ▪ Polígono 5 - Hoja 2ª y última. E. 1:2.000. ▪ Polígono - Hoja 1ª. E. 1:2.000. ▪ Polígono - Hoja 2ª y última. E. 1:2.000. ▪ Polígono - Hoja 1ª. E. 1:2.000. ▪ Polígono - Hoja 2ª y última. E. 1:2.000. ▪ Polígono 8. E. 1:2.000 ▪ Polígono 9 - Hoja 1ª. E. 1:2.000. ▪ Polígono 9 - Hoja 2ª y última. E. 1:2.000. ▪ Polígono 10. E. 1:2000. ▪ Polígono 11. E. 1:2000. ▪ Polígono 12. E. 1:2000. ▪ Polígono 13 - Hoja 1ª. E. 1:2.000. ▪ Polígono 13 - Hoja 2ª. E. 1:2.000. ▪ Polígono 13 - Hoja 3ª y última. E. 1:2.000. ▪ Polígono 14 - Hoja 1ª. E. 1:2.000. ▪ Polígono 14 - Hoja 2ª. E. 1:2.000. ▪ Polígono 14 - Hoja 3ª y última. E. 1:2.000. ▪ Polígono 15 - Hoja 1ª. Sección A. E. 1:2.000. ▪ Polígono 15 - Hoja 2ª. Sección A. E. 1:2.000. ▪ Polígono 15 - Hoja 3ª. Sección B. E. 1:2.000. ▪ Polígono 15 - Hoja 4ª y última. Sección B. E. 1:2.000. ▪ Polígono 16. E. 1:2000. ▪ Polígono 17. E. 1:2000. ▪ Polígono 18. E. 1:2000. ▪ Polígono 19. E. 1:2000. ▪ Polígono 20. E. 1:2000. ▪ Polígono 21. E. 1:2000. 	E. 1:2.000 E. 1:5.000
MV-13	Callejero del casco urbano de Torrelavega. E. 1:5.000. Año 1972.	E. 1:5.000

MAPAS Y PLANOS MUNICIPALES																																																																																																																																																																				
87	TORRELAVEGA																																																																																																																																																																			
Referencia	Documento	Notas																																																																																																																																																																		
MV-13	<p>[Planos del Catastro Urbano del Ayuntamiento de Torrelavega]. Provincia de Cantabria. Torrelavega. Consorcio para la Gestión e Inspección de las Contribuciones Territoriales. Escala original: E. 1:500. Copias en papel reducidas a E. 1:1.000. Año 1979.</p> <p>Contiene:</p> <ul style="list-style-type: none"> ▪ Plano 3. Esquema Director ▪ Gráfico distribución de minutas para 1:500. Escala 1:20.000 <table border="0"> <tr> <td>▪ Plano 12-A</td> <td>▪ Plano 11-B</td> <td>▪ Plano 10-C</td> <td>▪ Plano 18-C</td> </tr> <tr> <td>▪ Plano 13-A</td> <td>▪ Plano 12-B</td> <td>▪ Plano 11-C</td> <td>▪ Plano 19-C</td> </tr> <tr> <td>▪ Plano 15-A</td> <td>▪ Plano 13-B</td> <td>▪ Plano 12-C</td> <td>▪ Plano 20-C</td> </tr> <tr> <td>▪ Plano 16-A</td> <td>▪ Plano 14-B</td> <td>▪ Plano 13-C</td> <td>▪ Plano 21-C</td> </tr> <tr> <td></td> <td>▪ Plano 15-B</td> <td>▪ Plano 14-C</td> <td>▪ Plano 22-C</td> </tr> <tr> <td></td> <td>▪ Plano 16-B</td> <td>▪ Plano 15-C</td> <td>▪ Plano 29-C</td> </tr> <tr> <td></td> <td></td> <td>▪ Plano 16-C</td> <td>▪ Plano 30-C</td> </tr> <tr> <td></td> <td></td> <td>▪ Plano 17-C</td> <td>▪ Plano 31-C</td> </tr> <tr> <td></td> <td></td> <td></td> <td>▪ Plano 32-C</td> </tr> </table> <table border="0"> <tr> <td>▪ Plano 9-D</td> <td>▪ Plano 18-D</td> <td>▪ Plano 9-E</td> <td>▪ Plano 18-E</td> </tr> <tr> <td>▪ Plano 10-D</td> <td>▪ Plano 19-D</td> <td>▪ Plano 10-E</td> <td>▪ Plano 19-E</td> </tr> <tr> <td>▪ Plano 11-D</td> <td>▪ Plano 20-D</td> <td>▪ Plano 11-E</td> <td>▪ Plano 20-E</td> </tr> <tr> <td>▪ Plano 12-D</td> <td>▪ Plano 21-D</td> <td>▪ Plano 12-E</td> <td>▪ Plano 21-E</td> </tr> <tr> <td>▪ Plano 13-D</td> <td>▪ Plano 22-D</td> <td>▪ Plano 13-E</td> <td>▪ Plano 22-E</td> </tr> <tr> <td>▪ Plano 14-D</td> <td>▪ Plano 23-D</td> <td>▪ Plano 14-E</td> <td>▪ Plano 27-E</td> </tr> <tr> <td>▪ Plano 15-D</td> <td>▪ Plano 29-D</td> <td>▪ Plano 15-E</td> <td>▪ Plano 28-E</td> </tr> <tr> <td>▪ Plano 16-D</td> <td>▪ Plano 30-D</td> <td>▪ Plano 16-E</td> <td>▪ Plano 29-E</td> </tr> <tr> <td>▪ Plano 17-D</td> <td>▪ Plano 31-D</td> <td>▪ Plano 17-E</td> <td>▪ Plano 30-E</td> </tr> <tr> <td></td> <td></td> <td></td> <td>▪ Plano 31-E</td> </tr> </table> <table border="0"> <tr> <td>▪ Plano 3-F</td> <td>▪ Plano 17-F</td> <td>▪ Plano 2-G</td> <td>▪ Plano 19-G</td> </tr> <tr> <td>▪ Plano 4-F</td> <td>▪ Plano 18-F</td> <td>▪ Plano 3-G</td> <td>▪ Plano 20-G</td> </tr> <tr> <td>▪ Plano 5-F</td> <td>▪ Plano 19-F</td> <td>▪ Plano 4-G</td> <td>▪ Plano 21-G</td> </tr> <tr> <td>▪ Plano 6-F</td> <td>▪ Plano 20-F</td> <td>▪ Plano 5-G</td> <td>▪ Plano 22-G</td> </tr> <tr> <td>▪ Plano 7-F</td> <td>▪ Plano 21-F</td> <td>▪ Plano 6-G</td> <td>▪ Plano 23-G</td> </tr> <tr> <td>▪ Plano 8-F</td> <td>▪ Plano 22-F</td> <td>▪ Plano 7-G</td> <td>▪ Plano 24-G</td> </tr> <tr> <td>▪ Plano 9-F</td> <td>▪ Plano 23-F</td> <td>▪ Plano 8-G</td> <td>▪ Plano 25-G</td> </tr> <tr> <td>▪ Plano 10-F</td> <td>▪ Plano 24-F</td> <td>▪ Plano 9-G</td> <td>▪ Plano 26-G</td> </tr> <tr> <td>▪ Plano 11-F</td> <td>▪ Plano 25-F</td> <td>▪ Plano 10-G</td> <td>▪ Plano 29-G</td> </tr> <tr> <td>▪ Plano 12-F</td> <td>▪ Plano 26-F</td> <td>▪ Plano 14-G</td> <td>▪ Plano 30-G</td> </tr> <tr> <td>▪ Plano 13-F</td> <td>▪ Plano 27-F</td> <td>▪ Plano 15-G</td> <td></td> </tr> <tr> <td>▪ Plano 14-F</td> <td>▪ Plano 28-F</td> <td>▪ Plano 16-G</td> <td></td> </tr> <tr> <td>▪ Plano 15-F</td> <td>▪ Plano 30-F</td> <td>▪ Plano 17-G</td> <td></td> </tr> <tr> <td>▪ Plano 16-F</td> <td>▪ Plano 31-F</td> <td>▪ Plano 18-G</td> <td></td> </tr> </table> <table border="0"> <tr> <td>▪ Plano 3-H</td> <td>▪ Plano 18-I</td> <td>▪ Plano 29-K</td> </tr> <tr> <td>▪ Plano 4-H</td> <td>▪ Plano 19-I</td> <td></td> </tr> <tr> <td>▪ Plano 5-H</td> <td>▪ Plano 20-I</td> <td></td> </tr> <tr> <td>▪ Plano 6-H</td> <td>▪ Plano 21-I</td> <td></td> </tr> <tr> <td>▪ Plano 10-H</td> <td></td> <td></td> </tr> <tr> <td>▪ Plano 17-H</td> <td></td> <td></td> </tr> <tr> <td>▪ Plano 18-H</td> <td></td> <td></td> </tr> <tr> <td>▪ Plano 19-H</td> <td></td> <td></td> </tr> <tr> <td>▪ Plano 20-H</td> <td></td> <td></td> </tr> <tr> <td>▪ Plano 21-H</td> <td></td> <td></td> </tr> </table>	▪ Plano 12-A	▪ Plano 11-B	▪ Plano 10-C	▪ Plano 18-C	▪ Plano 13-A	▪ Plano 12-B	▪ Plano 11-C	▪ Plano 19-C	▪ Plano 15-A	▪ Plano 13-B	▪ Plano 12-C	▪ Plano 20-C	▪ Plano 16-A	▪ Plano 14-B	▪ Plano 13-C	▪ Plano 21-C		▪ Plano 15-B	▪ Plano 14-C	▪ Plano 22-C		▪ Plano 16-B	▪ Plano 15-C	▪ Plano 29-C			▪ Plano 16-C	▪ Plano 30-C			▪ Plano 17-C	▪ Plano 31-C				▪ Plano 32-C	▪ Plano 9-D	▪ Plano 18-D	▪ Plano 9-E	▪ Plano 18-E	▪ Plano 10-D	▪ Plano 19-D	▪ Plano 10-E	▪ Plano 19-E	▪ Plano 11-D	▪ Plano 20-D	▪ Plano 11-E	▪ Plano 20-E	▪ Plano 12-D	▪ Plano 21-D	▪ Plano 12-E	▪ Plano 21-E	▪ Plano 13-D	▪ Plano 22-D	▪ Plano 13-E	▪ Plano 22-E	▪ Plano 14-D	▪ Plano 23-D	▪ Plano 14-E	▪ Plano 27-E	▪ Plano 15-D	▪ Plano 29-D	▪ Plano 15-E	▪ Plano 28-E	▪ Plano 16-D	▪ Plano 30-D	▪ Plano 16-E	▪ Plano 29-E	▪ Plano 17-D	▪ Plano 31-D	▪ Plano 17-E	▪ Plano 30-E				▪ Plano 31-E	▪ Plano 3-F	▪ Plano 17-F	▪ Plano 2-G	▪ Plano 19-G	▪ Plano 4-F	▪ Plano 18-F	▪ Plano 3-G	▪ Plano 20-G	▪ Plano 5-F	▪ Plano 19-F	▪ Plano 4-G	▪ Plano 21-G	▪ Plano 6-F	▪ Plano 20-F	▪ Plano 5-G	▪ Plano 22-G	▪ Plano 7-F	▪ Plano 21-F	▪ Plano 6-G	▪ Plano 23-G	▪ Plano 8-F	▪ Plano 22-F	▪ Plano 7-G	▪ Plano 24-G	▪ Plano 9-F	▪ Plano 23-F	▪ Plano 8-G	▪ Plano 25-G	▪ Plano 10-F	▪ Plano 24-F	▪ Plano 9-G	▪ Plano 26-G	▪ Plano 11-F	▪ Plano 25-F	▪ Plano 10-G	▪ Plano 29-G	▪ Plano 12-F	▪ Plano 26-F	▪ Plano 14-G	▪ Plano 30-G	▪ Plano 13-F	▪ Plano 27-F	▪ Plano 15-G		▪ Plano 14-F	▪ Plano 28-F	▪ Plano 16-G		▪ Plano 15-F	▪ Plano 30-F	▪ Plano 17-G		▪ Plano 16-F	▪ Plano 31-F	▪ Plano 18-G		▪ Plano 3-H	▪ Plano 18-I	▪ Plano 29-K	▪ Plano 4-H	▪ Plano 19-I		▪ Plano 5-H	▪ Plano 20-I		▪ Plano 6-H	▪ Plano 21-I		▪ Plano 10-H			▪ Plano 17-H			▪ Plano 18-H			▪ Plano 19-H			▪ Plano 20-H			▪ Plano 21-H			E. 1:1.000
▪ Plano 12-A	▪ Plano 11-B	▪ Plano 10-C	▪ Plano 18-C																																																																																																																																																																	
▪ Plano 13-A	▪ Plano 12-B	▪ Plano 11-C	▪ Plano 19-C																																																																																																																																																																	
▪ Plano 15-A	▪ Plano 13-B	▪ Plano 12-C	▪ Plano 20-C																																																																																																																																																																	
▪ Plano 16-A	▪ Plano 14-B	▪ Plano 13-C	▪ Plano 21-C																																																																																																																																																																	
	▪ Plano 15-B	▪ Plano 14-C	▪ Plano 22-C																																																																																																																																																																	
	▪ Plano 16-B	▪ Plano 15-C	▪ Plano 29-C																																																																																																																																																																	
		▪ Plano 16-C	▪ Plano 30-C																																																																																																																																																																	
		▪ Plano 17-C	▪ Plano 31-C																																																																																																																																																																	
			▪ Plano 32-C																																																																																																																																																																	
▪ Plano 9-D	▪ Plano 18-D	▪ Plano 9-E	▪ Plano 18-E																																																																																																																																																																	
▪ Plano 10-D	▪ Plano 19-D	▪ Plano 10-E	▪ Plano 19-E																																																																																																																																																																	
▪ Plano 11-D	▪ Plano 20-D	▪ Plano 11-E	▪ Plano 20-E																																																																																																																																																																	
▪ Plano 12-D	▪ Plano 21-D	▪ Plano 12-E	▪ Plano 21-E																																																																																																																																																																	
▪ Plano 13-D	▪ Plano 22-D	▪ Plano 13-E	▪ Plano 22-E																																																																																																																																																																	
▪ Plano 14-D	▪ Plano 23-D	▪ Plano 14-E	▪ Plano 27-E																																																																																																																																																																	
▪ Plano 15-D	▪ Plano 29-D	▪ Plano 15-E	▪ Plano 28-E																																																																																																																																																																	
▪ Plano 16-D	▪ Plano 30-D	▪ Plano 16-E	▪ Plano 29-E																																																																																																																																																																	
▪ Plano 17-D	▪ Plano 31-D	▪ Plano 17-E	▪ Plano 30-E																																																																																																																																																																	
			▪ Plano 31-E																																																																																																																																																																	
▪ Plano 3-F	▪ Plano 17-F	▪ Plano 2-G	▪ Plano 19-G																																																																																																																																																																	
▪ Plano 4-F	▪ Plano 18-F	▪ Plano 3-G	▪ Plano 20-G																																																																																																																																																																	
▪ Plano 5-F	▪ Plano 19-F	▪ Plano 4-G	▪ Plano 21-G																																																																																																																																																																	
▪ Plano 6-F	▪ Plano 20-F	▪ Plano 5-G	▪ Plano 22-G																																																																																																																																																																	
▪ Plano 7-F	▪ Plano 21-F	▪ Plano 6-G	▪ Plano 23-G																																																																																																																																																																	
▪ Plano 8-F	▪ Plano 22-F	▪ Plano 7-G	▪ Plano 24-G																																																																																																																																																																	
▪ Plano 9-F	▪ Plano 23-F	▪ Plano 8-G	▪ Plano 25-G																																																																																																																																																																	
▪ Plano 10-F	▪ Plano 24-F	▪ Plano 9-G	▪ Plano 26-G																																																																																																																																																																	
▪ Plano 11-F	▪ Plano 25-F	▪ Plano 10-G	▪ Plano 29-G																																																																																																																																																																	
▪ Plano 12-F	▪ Plano 26-F	▪ Plano 14-G	▪ Plano 30-G																																																																																																																																																																	
▪ Plano 13-F	▪ Plano 27-F	▪ Plano 15-G																																																																																																																																																																		
▪ Plano 14-F	▪ Plano 28-F	▪ Plano 16-G																																																																																																																																																																		
▪ Plano 15-F	▪ Plano 30-F	▪ Plano 17-G																																																																																																																																																																		
▪ Plano 16-F	▪ Plano 31-F	▪ Plano 18-G																																																																																																																																																																		
▪ Plano 3-H	▪ Plano 18-I	▪ Plano 29-K																																																																																																																																																																		
▪ Plano 4-H	▪ Plano 19-I																																																																																																																																																																			
▪ Plano 5-H	▪ Plano 20-I																																																																																																																																																																			
▪ Plano 6-H	▪ Plano 21-I																																																																																																																																																																			
▪ Plano 10-H																																																																																																																																																																				
▪ Plano 17-H																																																																																																																																																																				
▪ Plano 18-H																																																																																																																																																																				
▪ Plano 19-H																																																																																																																																																																				
▪ Plano 20-H																																																																																																																																																																				
▪ Plano 21-H																																																																																																																																																																				

MAPAS Y PLANOS MUNICIPALES		
87	TORRELAVEGA	
Referencia	Documento	Notas
MV-13	<p>Ayuntamiento de Torrelavega. Servicio de Arquitectura. E. 1:2.000. Marzo de 1981 (Realizado con vuelo de fecha octubre de 1979. Reducido por Toponova).</p> <p>Contiene:</p> <ul style="list-style-type: none"> ▪ Hoja 5 (octubre 1979) ▪ Hoja 8 (octubre 1979). (2 ejemplares). ▪ Hoja 9 (octubre 1979) ▪ Hoja 11 (octubre 1979) ▪ Hoja 12 (3 ejemplares) ▪ Hoja 21 	E. 1:2.000 En papel vegetal
MV-13	[Torrelavega] . E. 1:10.000. 1982 (2 ejemplares).	E. 1:10.000 En papel vegetal y papel
MV-13	[Término Municipal de Torrelavega] . E. 1:20.000. [años 1980].	E. 1:20.000 En papel vegetal y dialino
MV-13	Torrelavega . E. 1:10.000. 1980.	E. 1:1.000 6 ejemplares

MAPAS Y PLANOS MUNICIPALES		
90	UDÍAS	
Referencia	Documento	Notas
MV-13	<p>Udías. Levantamiento fotogramétrico. Provincia de Santander. Volado, restituído y dibujado por Aerogram, S.A. E. 1:2.000. Excelentísima Diputación de Santander. 1985.</p> <p>Contiene:</p> <ul style="list-style-type: none"> ▪ Hoja 4. Udías - Ayuela 	E. 1:2.000 En papel

MAPAS Y PLANOS MUNICIPALES		
94	VALDERREDIBLE	
Referencia	Documento	Notas
MV-13	[Mapa Topográfico de Valderredible] . E. 1:50.000	E. 1:50.000 Composición en papel vegetal
MV-13	[Mapa Topográfico de Valderredible] . E. 1:25.000 (2 hojas)	E. 1:25.000 Composición en papel vegetal

MAPAS Y PLANOS DE SANTANDER



CARTOGRAFÍA DE SANTANDER

CARTOGRAFÍA HISTÓRICA DE SANTANDER (hasta 1901)

Referencia	Año	Descripción	Notas
MV-7		Santander / por Martín Ferreiro. 10 leguas. Madrid: Gaspar y Roig.	
MH-1.15	1575	Santander / George Braum; Frans Hogemberg. 1575. Escala indeterminada.	Reproducción del original conservado en la Cartoteca del CEGET
MV-7	1724	Perfil general para todos los muelles últimamente construydos [sic]. 1794.	
MV-7	1726	Plano y perfil del castillo de San Salvador del Año situado en la boca del puerto y sobre su barra. E. 12 toesas. 1726. Servicio Histórico Militar.	
MV-7	1726	Plano del castillo del Año sobre la entrada del puerto de Santander. E. 10 toesas. 1726. Servicio Histórico Militar.	
MV-7	1726	Plano en pequeño del Castillo del Año, de la Batería de Cerda de la Sardinera y sus terrenos alrededor de ellas y de los proyectos que se deben. E. 1:2.200. 1726. Servicio Histórico Militar.	E. 1:2.200
MV-7	1726	Plano de la Batería Baja de Cabo Menor (proyectada) / Langots. 1726.	
MV-7	1726	Mapa de la villa de Santander y parte de sus contornos que comprende parte de la ría y su puerto, así como también las baterías que se han hecho / Isidoro de Verbon. 300 toesas. 1726.	
MH-1.15	1730?	Mapa de la villa de Santander y sus contornos que comprenden la ría y puerto y el Astillero de Guarnizo. [1730?]. Escala [ca.1:22.000].	Reproducción del original conservado en la Cartoteca del CEGET
MV-7	1765	Plano de parte de la ciudad de Santander y su puerto conforme hoy día / Llovet. E. 200 varas. 1765. Archivo General de Simancas.	2 ejemplares Papel vegetal
MV-7	1765	Planos de fachadas de las casas del ensanche / Llovet. E. 20 varas. 1765. Archivo General de Simancas.	Papel vegetal
MV-7	1766	Plano del Nuevo Barrio aprobado por su Majestad para casas de comerciantes en el Puerto de Santander / Llovet. E. 300 varas. 1766.	Papel vegetal
MV-7	1766	Plano del Nuevo Reino aprobado por S.M. para casas de comerciantes en el puerto de Santander. 1766.	

CARTOGRAFÍA DE SANTANDER

CARTOGRAFÍA HISTÓRICA DE SANTANDER (hasta 1901)

Referencia	Año	Descripción	Notas
MV-7	1766	Plano de parte de la ciudad de Santander y su puerto / Llovet. 1766.	
MV-7	1767	Plano del puerto de Santander / Llovet. E. 50 toesas. 1767. Archivo General de Simancas.	Papel vegetal
MV-7	1767	Plano y perfiles en el puerto de Santander / Llovet. E. 100 varas. 1767. Archivo General de Simancas.	Papel vegetal
MV-7	1768	Plano de la ciudad de Santander y de las obras que se ejecutan [sic] / Llovet. E. 100 varas. 1768. Archivo General de Simancas.	
MV-7	1769	Plano de parte de la ciudad de Santander y su puerto en que se haze [sic] demostracio [sic] de las obras / Llovet. E. 100 varas. 1769. Archivo General de Simancas.	
MV-7	1776	Plano del puerto de Santander situado en la costa de Cantabria en la latitud de 43° 40' N y en la longitud 13° 15' según el meridiano de Tenerife / Andrés de la Cuesta. E. 2.200 varas castellanas. 1776. Museo Naval.	
MV-7	178--¿?	Plano de la ciudad de Santander y sus contornos. E. 1 milla de 60 en grado. 178?	Papel vegetal
MV-7	178--¿?	Plano del Nuevo Barrio. E. 100 varas. 178? Archivo General de Simancas.	Papel vegetal
MV-7	1780	Plano de la ciudad de Santander nº 1 / Escoffet. E. 100 varas. 1780. Archivo General de Simancas.	1 en papel vegetal y 1 fotocopia
MV-7	1780	Plano segundo de la ciudad de Santander y su dársena / Escoffet. E. 650 varas. 1780. Servicio Histórico Militar.	1 en papel vegetal y 1 fotocopia
MV-7	1780	Plano, perfil y evaluación de los almacenes del plano nº 1 / Escoffet. E. 40 varas. 1780. Archivo General de Simancas.	1 en papel vegetal y 1 fotocopia
MV-7	1780	Plano, perfiles y elevaciones de los almacenes proyectados sobre el muelle que manifiesta el proyecto de la dársena del puerto de Santander / Juan de Escofet. 1780. Servicio Histórico Militar.	1 fotocopia
MV-7	1781	Plano del proyecto nº 3 en que se representa la dársena de Santander. Plano del proyecto nº 2 en que se representa la dársena de Santander / Juan de Escoffet. 1781. Servicio Histórico Militar	
MV-7	1781	Plano del proyecto nº 1. Plano del proyecto nº 2 / Juan de Escoffet. 1781.	

CARTOGRAFÍA DE SANTANDER

CARTOGRAFÍA HISTÓRICA DE SANTANDER (hasta 1901)

Referencia	Año	Descripción	Notas
MV-7	1781	Plano que acompaña la relación del puerto y ría de Santander / Escoffet. E. 10.000 varas. 1781. Archivo General de Simancas.	
MV-7	1782	Plano en el que se manifiesta la disposición que se quiere dar al barrio Nuevo de la ciudad de Santander / Sabbattini. E. 150 varas. 1782.	Papel vegetal
MV-7	1788	Plano del puerto de Santander situado en el muelle de la ciudad en latitud N 43° 28' 20" y longitud oriental de Cádiz 2° 36' 10" / levantado por Vicente Tofiño de San Miguel. E. 2 millas marítimas. 1788. 1999.	2 reproducciones
MH-1.15	1791	Plano de la ciudad de Santander / Agustín de Colossia. 1791. Escala [ca. 1:1.650].	Reproducción del original conservado en la Cartoteca del CEGET
MV-7	1792	Plano del puerto de Santander con situación de la ría de Cubas. 1792.	Fotocopia en B/N
MV-7	1792	Plano que demuestra la distinta dirección del Río de Cuvas para evitar el enronamiento de arena del puerto de Santander / Wolfango de Mucha. E. 1.100 pies de Castilla. 1792.	Fotocopia B/N
MH-1.15	1793	Plano del puerto de Santander con la situación del río de Cuvas / Josef Fernandez Alday. [1793]. [ca. 1:17.000].	Reproducción del original conservado en la Cartoteca del CEGET
MV-7	1794	Plano de Santander / Colosía. E. 300 varas castellanas. 1794.	Reproducción
MV	1794	Plano del puerto de Santander sondado en el mes de noviembre de 1734 por el capitán de Pilotos de la Armada y Prácticos por orden del Conde Moraes. 950 toesas. 1794.	Reproducción papel fotográfico de la BNE y 1 fotocopia en B/N
MV	S. XVIII	Plano de la villa de Santander y sus contornos comprende la ría o puerto y Astillero de Guarnizo donde se fabrican los navíos de S.M. S. XVIII.	Fotocopia en B/N
MV-7	1821	Plano de la Nueva Población de Santander y su obra de muelle y dársena aprobado [sic] por S.M. / Guillermo Calderón. E. 200 varas castellanas. 1821.	2 reproducciones y 1 en papel vegetal
MV-7	1821	Plano de la Nueva Población de Santander y su obra de muelles y dársenas aprobado por S. M. en su Orden de 13 de diciembre de 1821. E. 200 varas.	Reproducción
MV-7	1821	Plano de la elevación del muelle nuevo de la Nueva Población. 1821.	Fotocopia en B/N

CARTOGRAFÍA DE SANTANDER

CARTOGRAFÍA HISTÓRICA DE SANTANDER (hasta 1901)

Referencia	Año	Descripción	Notas
MV-7	1835	Plano del puerto de Santander / rectificado por Ramón Bañuelos. E. 2 millas marinas. 1835.	Fotocopia en B/N
MV-7	1838	Santander / José María Mathé. E. 1:10.000 pies. 1838.	2 reproducciones; 2 en papel vegetal y 1 fotocopia
MV-7	1840	Plano que demuestra parte de la ciudad de Santander y el estado en que se hallan las obras de su puerto que de orden de S.M. se están construyendo. E. 50 toesas. 1840.	Fotocopia en B/N
MV-7	1840	Triangulaciones practicadas para levantar el plano geométrico del puerto de Santander / Antonio de Arévalo et al. E. 7.000 brazas de a 6 pies de Burgos. 1840. Museo Naval.	
MV-7	1840	Plano geométrico del puerto de Santander / levantado por Antonio de Arévalo. E. 2 millas marinas con extensión de 2257 brazas. 1840. Museo Naval.	Fotocopia en B/N
MV-7	1840	Plano trigonométrico del puerto de Santander para conocimiento de las operaciones geodésicas realizadas en dicho puerto. E. 2 millas reducidas a toesas. 1840. Museo Naval.	Fotocopia en B/N
MV-7	1841	Plano geométrico del puerto de Santander / Antonio Arévalo. E. 2 millas marinas divididas en décimos. 1841.	Fotocopia en B/N
MV-7	1848	Croquis de la población de Santander y de los restos de su antigua muralla, señalando la perteneciente al Estado y a sus particulares / Ignacio María del Castillo; Cuerpo de Ingenieros del Ejército. 1848.	Fotocopia en B/N
MV-7	1860	Contornos de Santander / Pascual Madoz. E. 1:100.000. 1860.	Reproducción y 1 fotocopia en B/N
MV-7	1861	Santander / Francisco Coello. E. 1:10.000. 1861.	E. 1:10.000 Reproducción y 1 fotocopia en B/N
MV-7	1861	Plano para la Nueva Población de Santander / formado por la Dirección de Obras Públicas. E. 1:2.500. 1861.	E. 1:2.500
MV-7	1861	Santander. E. 1:2.500. 1861.	E. 1:2.500 Fotocopia en B/N
MV-7	1862	Puerto de Santander: proyecto de prolongación del Muelle de Calderón y de una dársena abierta / Mateo Obregón. E. 1:2.000. 1862.	E. 1:2.000 Fotocopia en B/N

CARTOGRAFÍA DE SANTANDER

CARTOGRAFÍA HISTÓRICA DE SANTANDER (hasta 1901)

Referencia	Año	Descripción	Notas
MV-7	1864	Puerto de Santander. Plano de la población proyectada en los terrenos robados al mar con la prolongación del muelle de Calderón y con la construcción de la dársena. E. 1:1.000. 1864.	E. 1:1.000 Fotocopia en B/N
MV-7	1865	Plano de la ciudad de Santander / construido por disposición y a costa de su Ayuntamiento por Joaquín Pérez de Rozas. E. 1:5.000. 1865.	E. 1:5.000 1 reproducción; 3 en papel vegetal; 1 fotocopia
MV-7	1870	Plano geométrico del puerto de Santander / Cuerpo Nacional de Ingenieros de Caminos, Canales y Puertos. 1870.	Fotocopia en B/N
MV-7	1874	Plano del puerto de Santander cuya mediana del Muelle Nuevo se halla en latitud N 43° 28' 20". E. 2 millas marítimas. 1874.	Fotocopia en B/N
MV-7	1874	Plano de la península de Santander con la línea de defensa. 1874. Museo Naval.	Fotocopia en B/N
MV-7	1875	Plano del puerto de Santander / José Peñarredonda. E. 1:10.000. 1875.	E. 1:10.000 Original y fotocopia en B/N
MV-7	1894	Copia del plano que demuestra la posición del Faro de Cabo Mayor procedente de Obras Públicas. 1894. Servicio Histórico Militar.	
AR-4	1898	Plano de reforma de La Magdalena, Santander, 1898.	Formato especial: enrollado en un tubo

CARTOGRAFÍA DE SANTANDER

PLANOS GENERALES DE SANTANDER

Referencia	Año	Documento	Notas
	1921	Plan de la Baie de Santander: amarée basse, avec indication des endiquements. E. 1:20.000. 1853. Copia de 1921.	E. 1:20.000 2 reproducciones
	1861	Plano para la Nueva Población de Santander / formado por la Dirección de Obras Públicas. E. 1:2.500. 1861. Reproducción de 1921.	E. 1:2.500
	1921	Plano general [ensanche]. E. 1:2.000. 1921.	E. 1:2.000
	1925	Plano de la ciudad de Santander. E. 1:4.000. 1925.	E. 1:4.000 2 ejemplares: 1 en papel y 1 en papel vegetal
	1926	Plano de la ciudad de Santander [con su dársena de la zona de Maliaño]. E. 1:4.000. 1926.	E. 1:4.000
	1935	Término Municipal de Santander. E. 1:25.000. Madrid: Dirección General del Instituto Geográfico y Catastral, Trabajos Topográficos, 1935.	E. 1:25.000 2 ejemplares: original y fotocopia
	1939	Plano de la ciudad de Santander: "Vuelo de los Alemanes". E. 1:10.000. 1939.	E. 1:10.000 4 ejemplares: 3 copias en papel vegetal y 1 en papel
	1950	Plano de la ciudad de Santander. E. 1:4.000. 1950.	E. 1:4.000 Papel vegetal
	1959	Santander. E. 1:10.000. 1959.	E. 1:10.000
	1970	Santander / Alfredo Helguera. Santander: Joaquín Bedia Cano, 1970.	
	1978	Término Municipal de Santander. E. 1:10.000. 1978.	E. 1:10.000 Papel vegetal
	1978	Término Municipal de Santander. E. 1:12.700. 1978.	E. 1:12.700 Papel vegetal
	1980	Santander. E. 1:10.000. 1980.	E. 1:10.000 Papel vegetal
	1981	Término Municipal de Santander: plano base de referencia. E. 1:250.000. 1981.	E. 1:250.000 Papel vegetal

CARTOGRAFÍA DE SANTANDER			
PLANOS GENERALES DE SANTANDER			
Referencia	Año	Documento	Notas
	1995	Santander: mosaico general del vuelo de 1995.	
	2002	Santander: Base Cartográfica Regional , hoja 3522. E. 1:5.000. Santander: Consejería de Presidencia, Dirección General de Servicios y Protección Civil, 2002.	E. 1:5.000
		Término Municipal de Santander.	Papel vegetal

CARTOGRAFÍA DE SANTANDER			
PLANOS DEL INCENDIO / 1941			
Referencia	Año	Documento	Notas
		Plano de la zona siniestrada de Santander y parcelario aproximado. E. 1:1.000.	E. 1:1.000 Papel vegetal
	1941	Plano de la zona siniestrada de Santander y parcelario aproximado. E. 1:1.000. 1941.	E. 1:1.000 2 ejemplares
		Plano de la zona siniestrada de Santander. E. 1:1.000. <ul style="list-style-type: none"> • Situación anterior al incendio • Situación posterior al incendio 	E. 1:1.000 2 ejemplares en papel vegetal
	1941	Plano del área incendiada. 1941.	2 ejemplares en papel vegetal
	1941	Proyecto de urbanización de la zona siniestrada: plano general. E. 1:500. Ayuntamiento de Santander, 1941.	E. 1:500
	1955	Plano del área incendiada. 1955.	Papel vegetal
	1955	Zona siniestrada: reconstrucción. E. 1:2.000. 1955.	E. 1:2.000
	1972	Cartografía municipal de Santander: zona que se vio afectada por el incendio. E. 1:1.000. Ayuntamiento de Santander, 1972. Hojas 60 y 71.	E. 1:1.000
		Santander: Zona siniestrada.	

CARTOGRAFÍA DE SANTANDER			
CARTOGRAFÍA MUNICIPAL DE SANTANDER			
Referencia	Año	Descripción	Notas
	1949	<p>Plano parcelario del Término Municipal de Santander. E. 1:500. Santander: Delegación de Santander, 1949.</p> <ul style="list-style-type: none"> • Hoja 122 • Hoja 135 • Hoja 150 • Hoja 162 • Hoja 173 	E. 1:500 Papel vegetal
	1972	<p>Cartografía municipal de Santander / Estereotopo; Ayuntamiento de Santander. E. 1:1.000. 1972.</p> <ul style="list-style-type: none"> • Plano guía del Término Municipal, E. 1:1.000. • Plano guía general, E. 1:10.000 • Término Municipal de Santander • Peñacastillo • San Román - Monte (La Maruca) • Castilla - Hermida - Cuatro Caminos • Cuadrante NE • Hoja 59 • Hoja 60 • Hoja 69 • Hoja 70 • Hoja 71 • Hoja 72 • Hoja 78 • Hoja 79 	E. 1:1.000
	198-	<p>Catastro de Rústica: Término Municipal de Santander. E. 1:2.000. Santander: Gerencia Territorial de Cantabria, 198-.</p> <ul style="list-style-type: none"> • Plano distribución por polígonos. • Plano distribución por ortofotos. E. 1:25.000 • Polígono 1 - Hojas 1 y 2 • Polígono 2 - Hoja 2 • Polígono 3 • Polígono 4 • Polígono 5 - Hojas 1 y 2 • Polígono 6 - Hojas 1 y 2 • Polígono 7 • Polígono 8 • Polígono 9 - Hojas 1 y 2 • Polígono 10 - Hojas 1 y 2 • Polígono 11 • Polígono 12 - Hojas 1 y 2 • Polígono 13 • Polígono 14 • Polígono 15 • Polígono 16 • Polígono 17 - Hojas 1 y 2 	E. 1:2.000

CARTOGRAFÍA DE SANTANDER			
CARTOGRAFÍA MUNICIPAL DE SANTANDER			
Referencia	Año	Descripción	Notas
	1982	<p>Planos de distritos y secciones del Término Municipal de Santander / Ayuntamiento de Santander. E. 1:10.000. 1982.</p> <ul style="list-style-type: none"> • Plano de distritos • Plano de distritos y secciones 	E. 1:10.000
	1989	<p>Plano Catastral del Término Municipal de Santander. E. 1:500. 1989.</p> <p>0. Plano-guía. Hojas:</p> <ul style="list-style-type: none"> • 1-24 • 25-25A-25B-25C • 26-33 • 34-34A-34B • 35-42 • 43-43A-B • 44-56 • 57-57A • 58-60 • 61-61A • 62-72 • 73-73^a • 74-100 • 101-101A • 102-107 • 108-108 • 109-120 • 121-121A 122-131 • 132-132A-132B • 133-170 • 171 • 172-223 	E. 1:500 Papel vegetal Hoja 0: 2 ejemplares Hoja 171: 2 ejemplares
	1990	<p>Planos de distritos y secciones del Término Municipal de Santander / Ayuntamiento de Santander. E. 1:10.000. 1990.</p> <ul style="list-style-type: none"> • Plano de distritos. E. 1:10.000 • Plano de distritos y secciones. E. 1:10.000 	E. 1:10.000
	1991	<p>Planos de divisiones territoriales del Término Municipal de Santander / Ayuntamiento de Santander. E. 1:8.000. 1991.</p>	E. 1:8.000
	1993	<p>Planos de distritos y secciones del Término Municipal de Santander / Ayuntamiento de Santander. E. 1:8.000. 1993.</p> <ul style="list-style-type: none"> • Plano-guía de distribución de distritos • Parcelas de uso público • Número de viviendas por parcela • Parcelas de un solo propietario • Parcelas de uso industrial • Parcelas para enseñanza • Parcelas de uso sanitario • Pisos más altos por parcela • Tamaño de parcelas 	E. 1:8.000

CARTOGRAFÍA DE SANTANDER

MAPAS Y PLANOS ZONALES: PUERTO Y BAHÍA

Referencia	Año	Descripción	Notas
	1905	Bahía de Santander. E. 1:2.000. 1905.	
	1908	Plano general de la Bahía de Santander. E. 1:20.000. 1908.	2 ejemplares: copia en B/N y en papel vegetal
	1942	Poblado de pescadores en Maliaño (Santander): plano general de trazado. E. 1:500. Madrid: Dirección General de Arquitectura, Sección de Urbanismo, 1942.	(*) El título del mapa es erróneo, ya que representa el Muelle de Maliaño, no el pueblo camargués de Maliaño.
	1944	Plano general de la Bahía. E. 1:20.000. Santander: Junta de las Obras del Puerto de Santander, Dirección Facultativa, 1944.	
	1948-1949	Plano del Puerto de Santander. E. 1:10.000. 1948-1949.	
		Plano general de Santander y su bahía. E. 1:10.000. Santander: Junta de Obras y Servicios del Puerto de Santander, 1959.	
	1965	Plano general de la Bahía. E. 1:20.000. Santander: Junta de las Obras y Servicios del Puerto de Santander, Dirección Facultativa, 1965.	
	1966	Plano general de la Bahía de Santander. E. 1:10.000. Santander: Junta de Obras del Puerto, 1966.	
	1973	Bahía de Santander. E. 1:10.000. 1973.	
	1977	Plano general de la Bahía de Santander. E. 1:20.000. 1977.	2 ejemplares: original y en papel vegetal
	1979	Puerto de Santander: plano general. E. 1:10.000. Santander: Junta de Obras del Puerto, 1979.	
	1982	Puerto de Santander: plano general. E. 1:10.000. 1982.	Papel vegetal

CARTOGRAFÍA DE SANTANDER

MAPAS Y PLANOS ZONALES: PUERTO Y BAHÍA

Referencia	Año	Descripción	Notas
	1989	Cierre de la Estación Marítima / Pilar de Bustos García et al. Santander: Puerto de Santander, 1989. <ul style="list-style-type: none"> • Hoja 1: Plano de situación. E. 1:2.000 • Hoja 2: Estado actual. E. 1:2.000 • Hoja 3: Planta general: replanteo. E. 1:500 • Hoja 4: Planta general • Hoja 5: Replanteo de tramas. E. 1:200 • Hoja 5bis: Cimentación. E. 1:200 • Hoja 6: Alzados. E. 1:200 	
	1995	Bahía y puerto de Santander. E. 1:10.000. Santander: Autoridad Portuaria de Santander, 1995.	E. 1:10.000
	1995	Autoridad Portuaria de Santander: zona portuaria. 1995. <ul style="list-style-type: none"> • Hoja 1: Planta Dársena de Maliaño - Puerto Pesquero. E. 1:2.000. • Hoja 2: Planta de zona portuaria - Barrio Pesquero. E. 1:500 • Hoja 3: Planta de zona portuaria - Complejo Sotoliva. E. 1:500 • Hoja 4: Planta de zona portuaria - Dársena de Maliaño. E. 1:500 • Hoja 5: Planta de zona portuaria - Depósito Franco. E. 1:500 • Hoja 6: Plan Especial de Ordenación del Sistema General Portuario. E. 1:2.000 • Hoja 7: Planta general de la Bahía de Santander. E. 1:10.000 	Fotocopias en B/N Hoja 1: papel vegetal
		Bahía de Santander. E. 1:25.000.	E. 1:25.000 Papel vegetal
		Bahía de Santander. s.e.: s.n.	
		Bahía de Santander. s.e.: s.n.	
		Área de la Bahía de Santander. E. 1:20.000.	E.1:20.000 2 hojas Papel vegetal
	1995	Bahía y Puerto de Santander: zona de servicio del Puerto. E. 1:10.000. Santander: Autoridad Portuaria de Santander, 1995.	E. 1:10.000
		Puerto de Santander: ciudad, muelles y terminales, instalaciones y servicios portuarios. Santander: Autoridad Portuaria de Santander.	
	1984	Junta del Puerto de Santander. Santander: Junta del Puerto de Santander, 1984.	

CARTOGRAFÍA DE SANTANDER

MAPAS Y PLANOS ZONALES: PUERTO Y BAHÍA

Referencia	Año	Descripción	Notas
	1988	Plano general del Puerto de Santander / Servicios Técnicos de la Dirección General de Puertos y Costas, Ministerio de Obras Públicas. Santander: Autoridad Portuaria de Santander, 1988.	2 ejemplares
	1990	Puerto de Santander: fotografía aérea. E. 1:8.000. Santander: Autoridad Portuaria de Santander, 1990.	E. 1:8.000 2 ejemplares
	1995	Bahía y Puerto de Santander. E. 1:10.000. Santander: Autoridad Portuaria de Santander, 1995.	E. 1:10.000 3 ejemplares
	1997	Puerto de Santander. E. 1.20.000. Santander: Autoridad Portuaria de Santander, 1997.	E. 1.20.000 2 ejemplares
	2009	Puerto de Santander. E. 1:5.000. Santander: Autoridad Portuaria de Santander, 2009.	E. 1:5.000 2 ejemplares

CARTOGRAFÍA DE SANTANDER

MAPAS Y PLANOS ZONALES: Otras zonas

Referencia	Año	Descripción	Notas
	1920	Plano general del suburbio [sic] Jardín en Cuatro Caminos. E.1:500. 1920.	2 ejemplares Fotocopia en B/N y una en papel vegetal
	1926	Plano de Santander: Sardinero. 1926.	
	1949	Castilla - Hermida. E. 1:1.000. 1949. 4 hojas.	E. 1:1.000
	1953	Topográfico de Santander (centro urbano): zona Salesianos, María Cristina, Enseñanza, General Dávila. E. 1:5.000. 1953.	E. 1:5.000 Papel vegetal
	1982	Proyecto de expropiación de una finca en Cabo Mayor (Mataleñas) / Jaime Carceller Fernández. E. 1:1.000. 1982.	E. 1:1.000 Fotocopia en B/N
		Península de La Magdalena.	3 ejemplares: 2 en papel normal y 1 vegetal
AR-4	1922	Plano de posesión de la península de La Magdalena. E. 1:500. 1922.	E. 1:500 Formato especial: enrollado en un tubo.
	1981	Proyecto de ordenación de la Plaza José Antonio / José Ignacio Gutiérrez López-Vázquez. 1981. <ul style="list-style-type: none">• Plano 1: Vista general• Plano 2: Planta general E. 1.200• Plano 3: Fachada al sur	
		Barrio de Nueva Montaña.	Fotocopia en B/N
		Nueva Montaña - Peñacastillo. E. 1:3.000.	E. 1:3.000 Papel y papel vegetal Reducciones a E. 1:5.000
	1981	Nueva Montaña. 1981.	Papel vegetal
		Peñacastillo: información y propuesta.	Papel vegetal
		Avenida de los Castros / Juan José de la Lastra Santos. Santander: Ayuntamiento de Santander.	

CARTOGRAFÍA DE SANTANDER

MAPAS Y PLANOS ZONALES: Otras zonas

Referencia	Año	Descripción	Notas
		Campus universitario. E. 1:2.000.	E. 1:2.000 Papel vegetal
		Valdenoja - Las Llamas. E. 1:2.000.	E. 1:2.000 Papel vegetal
	1961	Polígono "Cazoña", Santander: plan parcial. Plano 4: Dotaciones y estructura urbanística / Domingo J. de la Lastra Santos. E. 1:1.000. 1961.	2 ejemplares

CARTOGRAFÍA DE SANTANDER

MAPAS Y PLANOS TEMÁTICOS: TURISMO

Referencia	Año	Descripción	Notas
	1984	Santander: plano de las líneas de autobuses. E. 1:14.000. Santander: Servicio Municipal de Transportes Urbanos, 1984.	
	1987	Santander: guía informativa. Santander: Diputación Regional de Cantabria, 1987.	
	1992	Santander: plano ilustrado. Santander: Oficina Municipal de Turismo, 1992.	
	1996	Santander: plano y callejero de la ciudad. 2ª ed. Santander: Ayuntamiento de Santander, Concejalía de Turismo, 1996.	
	1998	Mapa de Cantabria; plano de Santander. 3ª ed. Santander: Gobierno de Cantabria, Consejería de Industria, Turismo, Trabajo y Comunicaciones, 1998.	
	2001	Santander ciudad ideal: plano-callejero, 5 paseos por Santander. Santander: Ayuntamiento de Santander, 2001.	2 ejemplares
	2002	Santander: callejero urbano. Cantabria: mapa de carreteras: mapa-guía. Barcelona: Escudo de Oro, 2002.	
	2003	Santander: mapa de carreteras. E. 1:200.000, plano callejero E. 1.8.000. León: Everest, 2003.	2 ejemplares
	2004	Santander ciudad ideal: plano, callejero. Santander: Ayuntamiento de Santander, 2004.	
	2006	Plano de Santander: callejero, mapa de Cantabria, mapa de accesos. E. 1:240.000. Málaga: Arguval, 2006.	2 ejemplares
	2007	Acebo González, Claudio: Plano callejero de Santander, 2007.	
	2010	Plano de Santander / cartografía, Rugoma. Santander: El Corte Inglés, 2010.	2 ejemplares
	2010	Santander. Santander: Ayuntamiento de Santander, 2010.	5 ejemplares
	2010	Santander / Nekar. Santander: Ayuntamiento de Santander, 2010.	5 ejemplares
		Santander. Santander: Joaquín Bedía.	

CARTOGRAFÍA DE SANTANDER

MAPAS Y PLANOS TEMÁTICOS: TURISMO

Referencia	Año	Descripción	Notas
		Santander ciudad ideal: plano, callejero. Santander: Ayuntamiento de Santander.	
		Santander ciudad ideal: street plan. Santander: Ayuntamiento de Santander.	2 ejemplares
		Santander ciudad ideal: plano guía. Santander: Ayuntamiento de Santander.	
		Santander: plan de ordenación del tráfico. Santander: Ayuntamiento de Santander.	